

**UCHWAŁA NR XLIV/547/13
RADY MIEJSKIEJ W PABIANICACH**

z dnia 5 września 2013 r.

**w sprawie pomników przyrody rosnących na terenie
Bulwaru im. F. Krusche nad rzeką Dobrzyńką, Placu przykościelnego
przy ul. Warszawskiej 34 oraz Parku im. J. Słowackiego w Pabianicach**

Na podstawie art. 44 ust. 1, 2 i 3a ustawy z dnia 16 kwietnia 2004 r. o ochronie przyrody (t.j. Dz. U. z 2013 poz. 627), w związku z art. 18 ust. 2 pkt 15 ustawy z dnia 8 marca 1990 r. o samorządzie gminnym (t.j. Dz. U. z 2013 r. poz. 594) w uzgodnieniu z Regionalnym Dyrektorem Ochrony Środowiska w Łodzi uchwała się, co następuje:

§ 1. 1. Ustala się szczegółowy opis, nazwę, określenie położenia pomników przyrody - drzew rosnących na działkach o numerach ewidencyjnych:

- 1) 53/1, obręb P-13 na terenie Bulwaru im. F. Krusche nad rzeką Dobrzyńką ;
- 2) 167, obręb P-10 na terenie placu przykościelnego przy ul. Warszawskiej 34 ;
- 3) 193/4 i 216, obręb P-9 na terenie Parku im. J. Słowackiego w brzmieniu określonym załącznikiem nr 1 do niniejszej uchwały.

2. Usytuowanie pomników przyrody w terenie oraz ich opis określają załączniki nr 2, 3, 4 do niniejszej uchwały.

§ 2. Wprowadza się następujące zakazy w stosunku do wymienionych w załączniku nr 1 do niniejszej uchwały pomników przyrody:

- 1) niszczenia, uszkodzenia lub przekształcania obiektu;
- 2) umieszczania tablic reklamowych.

§ 3. W celu zachowania wartości przyrodniczych pomników przyrody wprowadza się obowiązek czynnej ochrony, polegającej na stałym monitoringu ich stanu zdrowotnego oraz wykonywaniu zabiegów pielęgnacyjnych i zabezpieczających, zgodnych z zasadami chirurgii drzew, mających na celu utrzymanie ich we właściwej kondycji.

§ 4. Nadzór nad pomnikami przyrody i wykonaniem uchwały powierza się Prezydentowi Miasta Pabianic.

§ 5. Pomniki przyrody, o których mowa w §1 ustanowione zostały Rozporządzeniem Wojewody Łódzkiego Nr 10/93 z dnia 12 listopada 1993 r. w sprawie uznania tworów przyrody na terenie województwa łódzkiego za pomniki przyrody i ochrony tych pomników - Dz. Urz. Woj. Łódzkiego z 1993 r. Nr 12, poz. 117, które na podstawie art. 35 ust 1 ustawy z dnia 23 stycznia 2009 r. o zmianie niektórych ustaw w związku ze zmianami w organizacji i podziale zadań administracji publicznej w województwie (t.j. Dz. U. z 2009 r. Nr 92 ,poz. 753, z późn. zm.) traci moc z dniem wejścia w życie niniejszej uchwały, w zakresie ustanowienia pomników na terenie miasta Pabianic (Lp.183 - lipy drobnolistne o obwodach: 280 cm, 250 cm, modrzew europejski o obwodzie 230 cm, Lp.184 - wierzby białe o obwodach: 330 cm, 325 cm, Lp.185 - jesion wyniosły o obwodzie pnia 320 cm, kasztanowiec zwyczajny o obwodzie pnia 335 cm, platan o obwodzie pnia 240 cm).

§ 6. Uchwała wchodzi w życie po upływie 14 dni od dnia ogłoszenia w Dzienniku Urzędowym Województwa Łódzkiego.

Przewodniczący Rady
Miejskiej w Pabianicach

Dariusz Wypych

Załącznik Nr 1 do Uchwały Nr XLIV/547/13
Rady Miejskiej w Pabianicach
z dnia 5 września 2013 r.

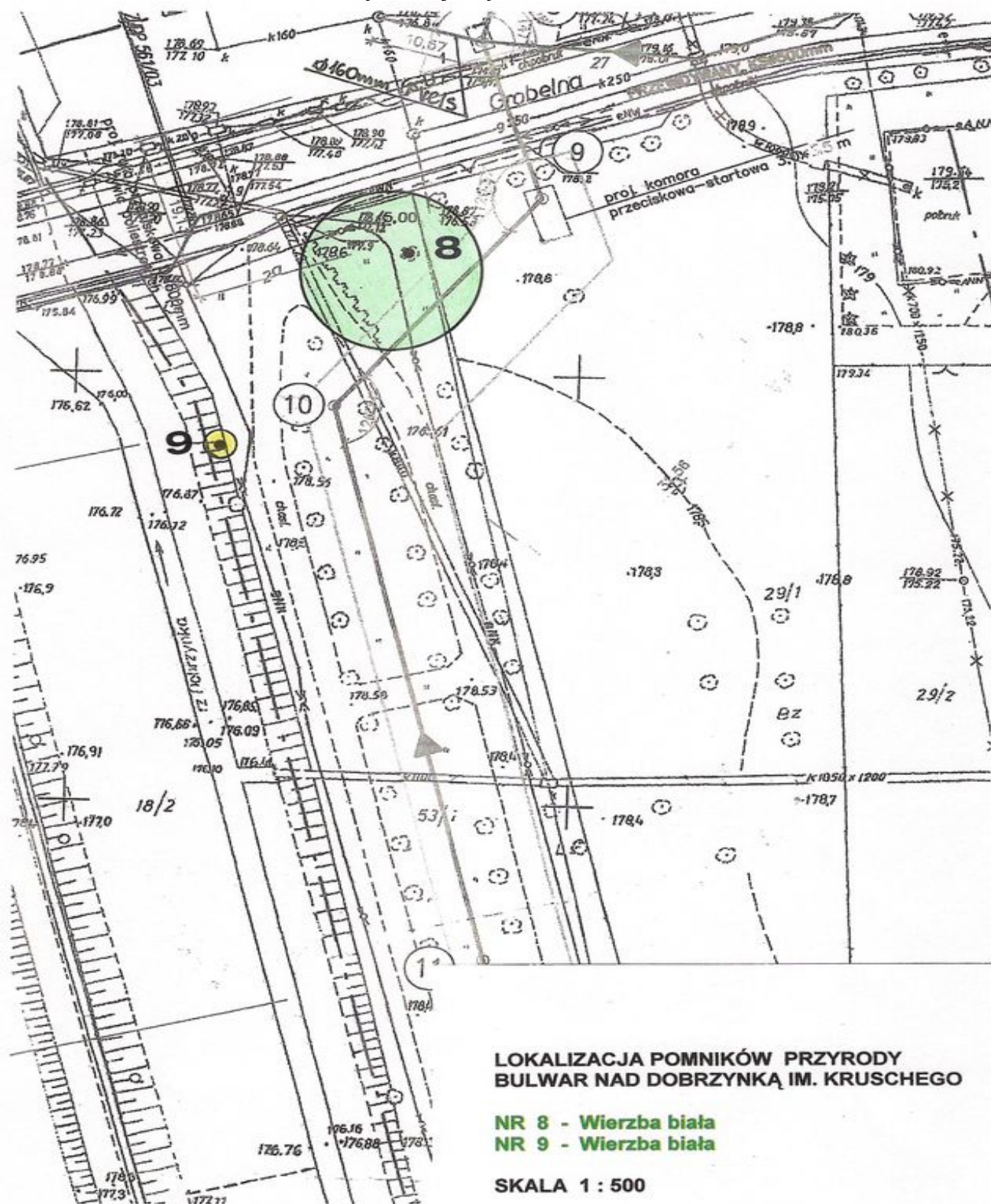
Szczegółowy opis, nazwa, określenie położenia pomników przyrody

Lp.	Nazwa pomnika	Obwód na wys. 1,3 m (cm)	Położenie	Obręb ew.	Nr działki	Współrzędne geograficzne	Sprawujący nadzór
1	wierzba biała odmiana płacząca	374	Bulwar im. F. Krusche nad rzeką Dobrzyńką	P-13	53/1	19° 21' 36" 51° 39' 46"	Prezydent Miasta Pabianic
2	wierzba biała odmiana płacząca	384	Bulwar im. F. Krusche nad rzeką Dobrzyńką	P-13	53/1	19° 21' 36" 51° 39' 46"	Prezydent Miasta Pabianic
3	lipa drobnolistna	320	Parafia rzymsko-katolickaśw. Floriana, ul. Warszawska 34	P-10	167	19° 26' 29" 51° 49' 26"	Prezydent Miasta Pabianic
4	lipa drobnolistna	283	Parafia rzymsko-katolickaśw. Floriana, ul. Warszawska 34	P-10	167	19° 26' 29" 51° 49' 26"	Prezydent Miasta Pabianic
5	modrzew europejski	251	Parafia rzymsko-katolickaśw. Floriana, ul. Warszawska 34	P-10	167	19° 26' 29" 51° 49' 26"	Prezydent Miasta Pabianic
6	jesion wyniosły	346	Park im. J. Słowackiego	P-9	193/4	19° 21' 37" 51° 39' 56"	Prezydent Miasta Pabianic
7	kasztanowiec zwyczajny	378	Park im. J. Słowackiego	P-9	216	19° 20' 40" 51° 40' 50"	Prezydent Miasta Pabianic
8	platan klonolistny	332	Park im. J. Słowackiego	P-9	216	19°21' 36" 51° 39' 57"	Prezydent Miasta Pabianic

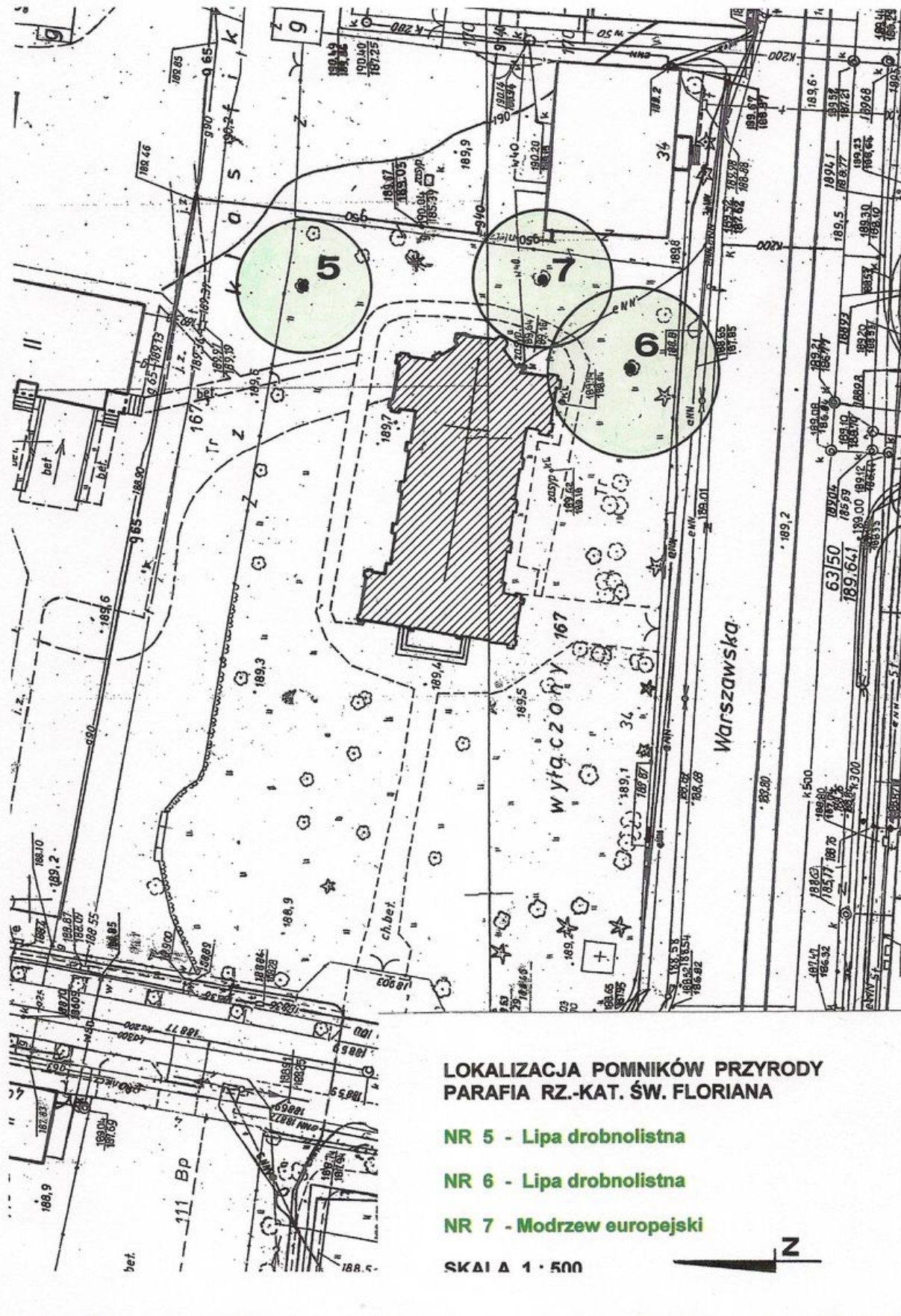
Załącznik Nr 2 do Uchwały Nr XLIV/547/13
Rady Miejskiej w Pabianicach
z dnia 5 września 2013 r.

Usytuowanie pomników przyrody w terenie

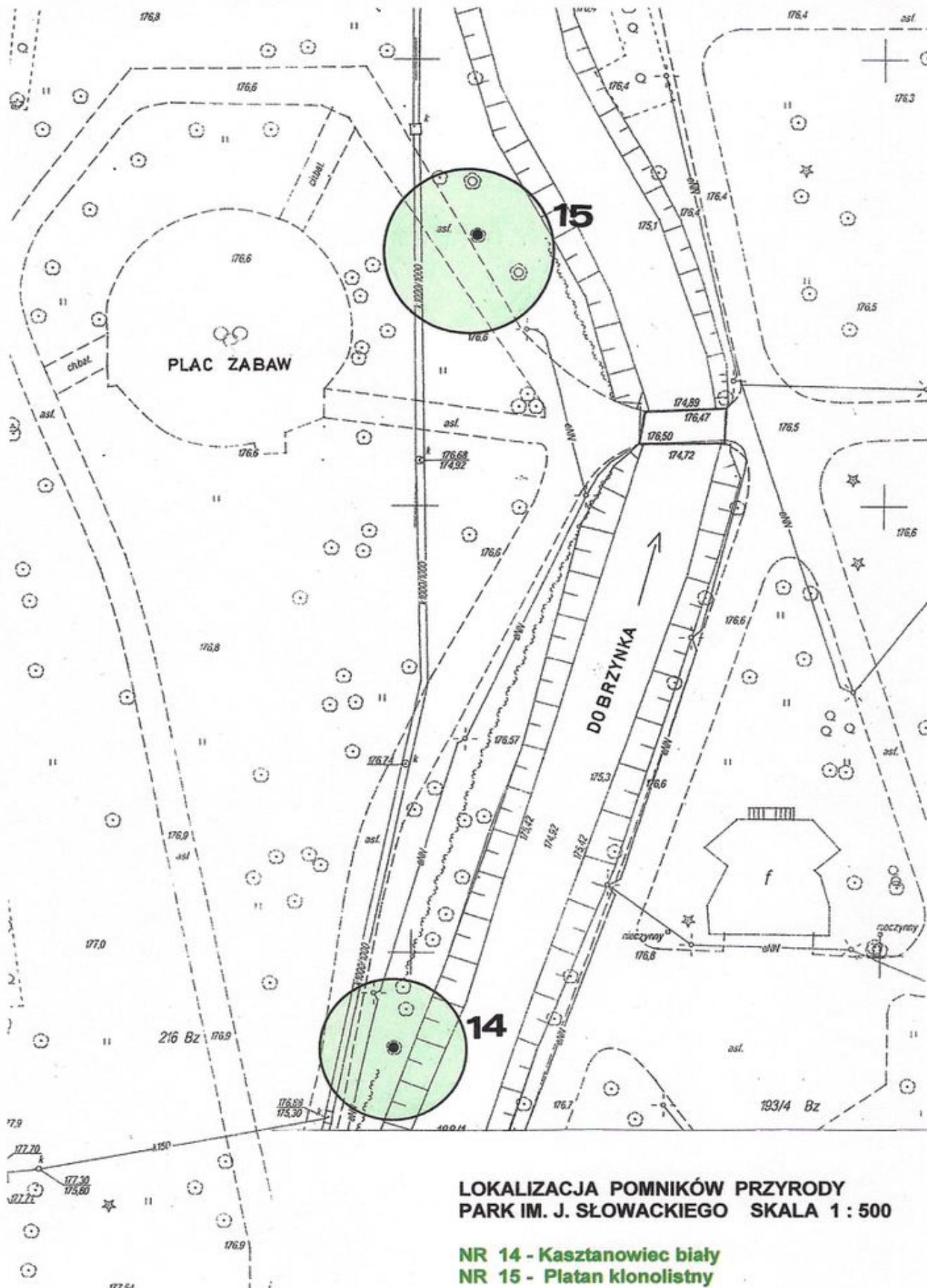
1. Bulwar im. F. Krusche nad rzeką Dobrzyńką:

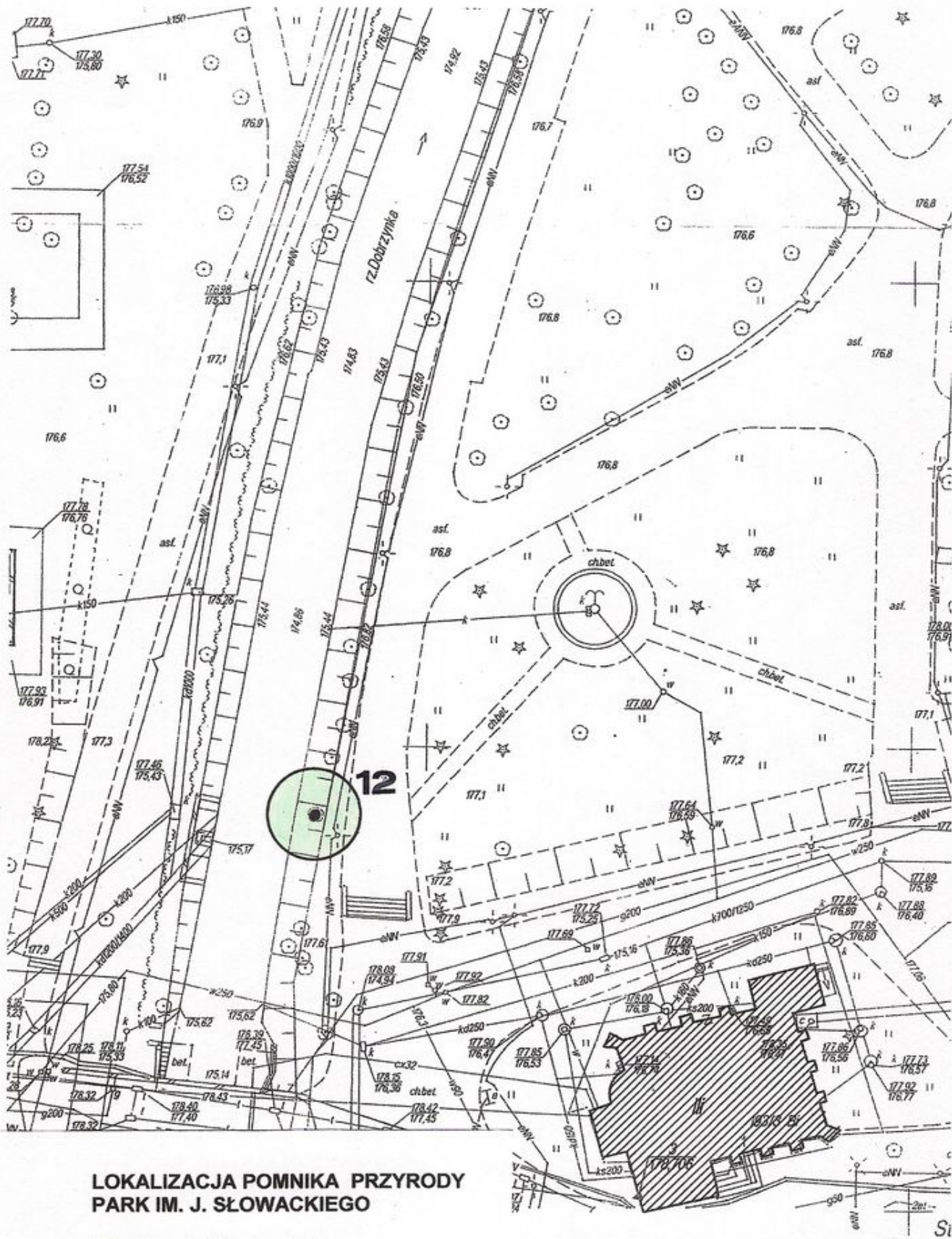


2. Plac przykościelny przy ul. Warszawskiej 34



3. Park im. J. Słowackiego w Pabianicach:





**LOKALIZACJA POMNIKA PRZYRODY
PARK IM. J. SŁOWACKIEGO**

NR 12 - Jesion wyniosły


SKALA 1 : 500

UL. ZAMKOWA


Załącznik Nr 3 do Uchwały Nr XLIV/547/13
Rady Miejskiej w Pabianicach
z dnia 5 września 2013 r.

Dokumentacja fotograficzna pomników przyrody

**1. Bulwar im. F. Krusche nad rzeką Dobrzynką:
- wierzba biała odmiana płacząca o obwodzie pnia 374 cm:**




-wierzba biała odmiana płacząca o obwodzie pnia 384 cm:



**2. Parafia rzymsko-katolicka św. Floriana, ul. Warszawska 34:
- lipa drobnolistna o obwodzie pnia 320 cm**



- lipa drobnolistna o obwodzie pnia 283 cm:



-modrzew europejski o obwodzie pnia 251 cm:



3. Park im. J. Słowackiego:
- jesion wyniosły o obwodzie pnia 346 cm



- kasztanowiec zwyczajny o obwodzie pnia 378 cm:



- platan klonolistny o obwodzie 332 cm:



Załącznik Nr 4 do Uchwały Nr XLIV/547/13

Rady Miejskiej w Pabianicach

z dnia 5 września 2013 r.

Opis drzew i ich stanu zdrowotnego na podstawie „Inwentaryzacji szczegółowej pomników przyrody na terenie Miasta Pabianic” wykonanej w sierpniu 2012 r. przez Zakład Projektowania i Urządzania Zieleni oraz Prac Geologicznych „DENDRO-GEO-SERVICE” s.c.

1	2	3	4	5	6	7
Nr	Nazwa gatunkowa	Obwód pnia (cm)	Wysokość (m)	Średnica korony (m)	Opis drzewa	Wymagane zabiegi pielęgnacyjno - zabezpieczające
1	lipa drobnolistna	320	24	15	Drzewo o prawidłowo wykształconej, choć niestatecznej koronie, dwa przewodniki, brak widocznych ubytków, lekki susz.	Zagrożona rozłamaniem w rozwidleniu pnia – konieczna redukcja korony, założenie 2 szt. wiązań linowych typu „Cobra”, lina 2t. <u>Zabiegi pilne.</u>
2	lipa drobnolistna	283	20	24	Rozłożysta, równomierna korona, pień bez widocznych ubytków, dwa przewodniki. Lekki susz.	Zagrożona rozłamaniem – konieczna redukcja korony od strony kościoła i ulicy, założenia wiązania linowego typu „Cobra”, lina 4t. <u>Zabiegi pilne.</u>
3	modrzew europejski	251	17	17	Pień wygięty sierpowato od nasady, korona wysoka, na szczycie nagle zwężona. Brak widocznych ubytków.	Obecnie brak zagrożeń, w przyszłości zagrożenie statyki na skutek pochylenia. Zalecane: cięcia sanitarno-pielęgnacyjne+ korygujące nad dachem sąsiedniego budynku.
4	wierzba biała odm. płacząca	384	17	17	Duża, rozbudowana korona, podłużny ubytek pnia w dwu miejscach, jeden z nich o wys. od gruntu 4m. Odłamany konar w górze korony. Górna część korony rzadsza wyraźnie, zamierająca, dość dużo posuszu.	Drzewo stanowi obecnie duże zagrożenie dla otoczenia. Należy wykonać zdecydowaną redukcję korony drzewa, w tym jego obniżenie o ok. 5-6 m ze względów bezpieczeństwa. Należy rozpatrzyć zniesienie ochrony pomnikowej i po ogłowieniu pozostawić jako „świadka” lub wyciąć. <u>Zabiegi bardzo pilne.</u>

5	wierzba biała odm. płacząca	374	17	20	Lekko pochylona w kierunku rzeki, duża, rozbudowana korona, niestatyczna, do pilnego ograniczenia i obniżenia. Górna część korony rzadsza wyraźnie, zamierająca	Drzewo stanowi obecnie duże zagrożenie dla otoczenia. Należy wykonać zdecydowaną redukcję korony drzewa, w tym jego obniżenie o ok. 5-6 m ze względów bezpieczeństwa. <u>Zabiegi bardzo pilne.</u>
6	jesion wyniosły	346	20	10	Dwa przewodniki, niegdyś skracane, oba zasychają. Korona zmniejszana, niezbyt statyczna, drzewo wychylone w kierunku alejki – bulwaru nadrzecznego. Ulistnienie zmniejszone i rzadkie świadczące o zamieraniu drzewa.	Należy wykonać cięcia sanitarno-pielęgnacyjne i redukcję zamierających fragmentów odnóg. Przewiduje się założenie 2 szt. wiązań linowych typu „Cobra”, (lina 2 t.). Ze względu na zagrożenie dla otoczenia – <u>zabiegi pilne.</u>
7	kasztanowiec biały	378	17	15	Korona rozbudowana, nisko osadzona, prawidłowa. Dwa przewodniki. Mały ubytek wgłębny poniżej rozwidlenia pnia. Ślady po odciętych konarach, zasklepione lub w trakcie.	Możliwość rozłamania się drzewa. Należy: wykonać cięcia sanitarno-pielęgnacyjne, założyć system wiązań linowych typu „Cobra” – 4 szt. – lina 2t. <u>Zabiegi pilne.</u>
8	platan klonolistny	332	20	19	Korona cylindryczna, nisko osadzona. Dwa przewodniki. Brak widocznych ubytków. Drzewo w całości silnie pochylone w kierunku południowo-zachodnim, statyka drzewa zakłócona.	Z uwagi na zachwianą statykę drzewa należy: wykonać cięcia sanitarno-pielęgnacyjne i redukcyjne poprawiające statykę, założyć 2 szt. wiązań linowych typu „Cobra” (lina 4t). <u>Zabiegi pilne.</u>

Załącznik Nr 5 do Uchwały Nr XLIV/547/13
Rady Miejskiej w Pabianicach
z dnia 5 września 2013 r.

Uzasadnienie przyjętych zakazów:

Spośród zakazów określonych w art. 45 ust. 1 ustawy o ochronie przyrody wybrane zostały zakazy zawarte w punktach 1 i 11, ponieważ po przeanalizowaniu stanu faktycznego w terenie, tj. położenia drzew i charakteru ich najbliższego otoczenia, stwierdzono, iż tylko wyżej wymienione zakazy mają zastosowanie w przypadku drzew objętych niniejszymi uchwałami.