

CHIRURGIA DRZEW

Marek Kubacki i Wincenty Klemens Zbroński

Spółka Jawna

Inwentaryzacja zieleni

- TEMAT:** Inwentaryzacja drzew- pomników przyrody na terenie cmentarza przy ul. Ewangelickiej 2/4 w Pabianicach.
- ZLECENIODAWCA:** Parafia Ewangelicko-Augsburska św. Piotra i św. Pawła w Pabianicach ul. Zamkowa 8 , 95-200 Pabianice.
w ramach wniosku pt:” **Inwentaryzacja drzewostanu na terenie ogrodu parafii Ewangelicko-Augsburskiej św. Piotra i św. Pawła w Pabianicach przy ulicy Zamkowej 8 oraz na cmentarzu przy ul. Ewangelickiej 2/4**” współfinansowanego przez Wojewódzki Fundusz Ochrony Środowiska i Gospodarki Wodnej w Łodzi.
- WYKONAŁ :** Rzeczoznawca NOT ds. ochrony środowiska
inż. Marek Kubacki
Chirurgia Drzew M. Kubacki, W. K. Zbroński Sp.j.
ul. Piotrkowska 204/210/175, 90-369 Łódź

Inwentaryzacja składa się z 5-ciu ponumerowanych i zaparafowanych stron

17 Listopad 2011r.

CHIRURGIA DRZEW
M. Kubacki, W.K. Zbroński
SPÓŁKA JAWNA KRS 0000301070
90-369 Łódź, ul. Piotrkowska 204/210, lok. 175
tel./fax +48 42 6384728, tel. kom. 0501264423, 0501212136
www.chd.pl ; e-mail: biuro@chd.pl

INWENTARYZACJA DRZEW POMNIKÓW PRZYRODY (na terenie cmentarza przy ul. Ewangelickiej 2/4 w Pabianicach)

CZĘŚĆ OPISOWA.

1. Dane ogólne.

Inwentaryzację drzew pomników przyrody na terenie cmentarza przy ul. Ewangelickiej 2/4 w Pabianicach zleciła Parafia Ewangelicko –Augsburska św. Piotra i św. Pawła w Pabianicach ul. Zamkowa 8, 95-200 Pabianice.
Umowa zlecenie zawarta w dniu 14.11.2011r.

2. Dane szczegółowe.

Inwentaryzację wykonano w oparciu o pomiary wykonane w trakcie wizji w terenie w dniu 15.11.2011 r.
Dane wynikające z dokonanych oględzin i pomiaru drzew zamieszczono w 3-ch **karatach inwentaryzacyjnych**.

W w/w umowie zlecono wykonanie inwentaryzacji 4-ch szt. drzew pomników przyrody.

W wyniku wizji terenowej nie stwierdzono istnienia drzewa gatunku klon zwyczajny (*Acer platanoides*) o obwodzie zbliżonym do 258 cm na terenie całego cmentarza.

W dostępnych źródłach wskazywano, iż drzewo to rośnie „naprzeciwko wejścia, tuż za bramą”. W miejscu tym znaleziono jedynie stary ślad po drzewie tzw. „świadek”(zdj. A)




Zdj. A. Z lewej strony widoczna brama wejściowa na cmentarz, strzałką oznaczono miejsce „świadka” po drzewie.

Pozostałość po drzewie mocno uległa procesowi rozkładu drewna ma aktualnie średnicę około 100cm (zdj. B), co po przeliczeniu na obwód drzewa na wysokości 1,3 m daje ok. 260-280 cm.



Zdj.B. Widać daleko posunięty rozkład drewna, strzałką oznaczono owocniki grzybów z gat. hub.

Można domniemywać, że może to być pozostałość po nie odnalezionym drzewie – pomniku przyrody.

Rozpoznawca NOT
w dziedzinie mykologii i dendrologii

inż. Marek Kubacki
nr tel. NOT 510-846-97

KARTA INWENTARYZACJI OBIEKTU PRZYRODNICZEGO – POMNIKA PRZYRODY

NAZWA OBIEKTU-RODZAJ-GATUNEK (nazwa polska, nazwa łacińska):

Drzewo pojedyncze, **dąb szypułkowy** (*Quercus robur*)

POŁOŻENIE OBIEKTU:

Cmentarz ewangelicko- augsburski w Pabianicach ul. Ewangelicka 2, woj. łódzkie.
Drzewo rośnie na lewo za bramą wejściową na cmentarz.

WYMIARY OBIEKTU – DANE DENDROMETRYCZNE:

Obwód 338 cm, wysokość pow. 25 m

ZDJĘCIE OBIEKTU:



OPIS OTOCZENIA OBIEKTU:

Drzewo rośnie na wydzielonym ozdobnym metalowym ogrodzeniu pokrytym trawnikiem terenie kwatery A 1.

OPIS STANU ZACHOWANIA OBIEKTU:

Drzewo o koronie rozłożystej, nierównomiernej z powodu dawnych cięć w koronie drzewa od strony ogrodzenia z siatki metalowej. W koronie widoczny susz drobny i gruby. Pień drzewa wolny od widocznych ubytków powierzchniowych oraz otwartych ubytków wgłębnych.

ZALECENIA KONSERWATORSKIE:


Usuwanie gałęzi i konarów suchych, połamanych i zagrzybionych. Niewielka korekta długości konarów odchodzących w stronę muru przy bramie wejściowej.

UWAGI:

Na drzewie znajduje się oznaczenie w postaci znormalizowanej tabliczki "pomnik przyrody".

DATA SPORZĄDZENIA, IMIĘ I NAZWISKO OSOBY SPORZĄDZAJĄCEJ KARTĘ, PODPIS:

15 listopad 2011r.


Marek Kubacki

KARTA INWENTARYZACJI OBIEKTU PRZYRODNICZEGO – POMNIKA PRZYRODY

NAZWA OBIEKTU-RODZAJ-GATUNEK (nazwa polska, nazwa łacińska):

Drzewo pojedyncze, **modrzew europejski, m.pospolity** (*Larix decidua*)


POŁOŻENIE OBIEKTU:

Cmentarz ewangelicko- augsburski w Pabianicach ul. Ewangelicka 2, woj. łódzkie.
Drzewo rośnie na prawo za bramą wejściową na cmentarz, w alejce pomiędzy kw. 4a i b.

WYMIARY OBIEKTU – DANE DENDROMETRYCZNE:

Obwód 285 cm, wysokość pow. 20 m

ZDJĘCIE OBIEKTU:



OPIS OTOCZENIA OBIEKTU:

Drzewo rośnie na nieutwardzonej alejce pomiędzy kwaterami grzebalnymi 4a i 4b obok znajduje się min. grób Marty Kurcmanowskiej.

OPIS STANU ZACHOWANIA OBIEKTU:

Drzewo o koronie gęstej, równomiernej. W koronie widoczny susz drobny i gruby. W połowie wysokości drzewa widać zawieszane, połamane konary i gałęzie. Wierzchołek drzewa w formie „gniazda” spowodowany dawnym wyłamaniem pędu wierzchołkowego. Pień drzewa od nasady lekko pochylony, „szablowany”, wolny od widocznych ubytków powierzchniowych oraz otwartych ubytków wgłębnych.

ZALECENIA KONSERWATORSKIE:

Usuwanie gałęzi i konarów suchych, połamanych i zagrzybionych.

UWAGI:

Na drzewie znajduje się oznaczenie w postaci znormalizowanej tabliczki „pomnik przyrody”.

DATA SPORZĄDZENIA, IMIĘ I NAZWISKO OSOBY SPORZĄDZAJĄCEJ KARTĘ, PODPIS:

15 listopad 2011r.


Marek Kubacki

KARTA INWENTARYZACJI OBIEKTU PRZYRODNICZEGO – POMNIKA PRZYRODY

<p>NAZWA OBIEKTU-RODZAJ-GATUNEK (nazwa polska, nazwa łacińska): Drzewo pojedyncze, lipa drobnolistna (<i>Tilia cordata</i>)</p>	
<p>POŁOŻENIE OBIEKTU: Cmentarz ewangelicko- augsburski w Pabianicach ul. Ewangelicka 2, woj. łódzkie. Skrzyżowanie alejek pomiędzy kwaterami 20 i 22</p>	
<p>WYMIARY OBIEKTU – DANE DENDROMETRYCZNE: Obwód 424 cm, wysokość pow. 30 m</p>	
<p>ZDJĘCIE OBIEKTU:</p> 	
<p>OPIS OTOCZENIA OBIEKTU: Drzewo rośnie na skrzyżowaniu nieutwardzonych alejek przy kwaterach grzebalnych. W pobliżu drzewa znajduje się min. grób Heleny Kotas.</p>	
<p>OPIS STANU ZACHOWANIA OBIEKTU: Drzewo o koronie bez widocznego dominującego konaru przewodniego, o wielu grubych przewodnikach mocno ze sobą zrośniętych od wysokości ok. 2,5-3m pod ostrymi kątami. Korona mocno wyrośnięta do góry. Widoczne stare rany oraz tzw. „kikuty- tylce” po odcinanych konarach. W koronie drzewa widoczny susz drobny i gruby. Pień drzewa wolny od widocznych ubytków powierzchniowych oraz otwartych ubytków wgłębnych.</p>	
<p>ZALECENIA KONSERWATORSKIE: Usuwanie gałęzi i konarów suchych, połamanych i zagrzybionych. Założenie 2 szt. wiązań elastycznych pomiędzy pionowymi konarami przewodnimi dla zabezpieczenia drzewa przed rozłamaniem konarów.</p>	
<p>UWAGI: Na drzewie brak oznaczenia w postaci znormalizowanej tabliczki "pomnik przyrody".</p>	
<p>DATA SPORZĄDZENIA, IMIĘ I NAZWISKO OSOBY SPORZĄDZAJĄCEJ KARTĘ, PODPIS: 15 listopad 2011r.</p>	
 Marek Kubacki	