








Podłączenie rejonu Hermanowska - Miodowa
w/g rys Ks-11

Przebudowany kolektor II
w/g rys Ks-5

Podłączenie rejonu ul. Jutrzkowickiej
w/g rys Ks-2

LEGENDA :

-  Istniejące kanały ogólnospławne
-  Istniejące kanały sanitarne
-  Projektowane kanały sanitarne
-  Kanały sanitarne do likwidacji
-  Projektowane kanały ciśnieniowe
-  Istniejące przepompownie ścieków
-  Granica pomiędzy systemem rozdzielczym a ogólnospławnym

Urząd Miejski w Pabianicach ZWiK sp. z o.o.	
Temat:	PLAN ROZWOJU I MODERNIZACJI URZĄDZEŃ WODOCIĄGOWYCH I URZĄDZEŃ KANALIZACYJNYCH DLA MIASTA PABIANIC NA LATA 2008-2015
Opis rysunku:	Kanalizacja sanitarne - Rejon pomiędzy ul. Świątki a ul. Grotę Roweckiego
Skala:	1 : 5000
Nr Rys.	Ks - 6