



MIEJSCOWY PLAN ZAGOSPODAROWANIA PRZESTRZENNEGO DLA TERENÓW POŁOŻONYCH W REJONIE SKRZYŻOWANIA ULIC: WARSZAWSKIEJ I RZGOWSKIEJ W PABIANICACH

Załącznik Nr 1
do UCHWAŁY NR
RADY MIEJSKIEJ W PABIANICACH
z dnia

SKALA 1:1000



LEGENDA

OZNACZENIA OBOWIĄZUJĄCE

GRANICE I LINIE ROZGRANICZAJĄCE

- GRANICE OBSZARU OBJĘTEGO PLANEM
- LINIE ROZGRANICZAJĄCE TERENY O RÓŻNYM PRZEZNACZENIU LUB RÓŻNYCH ZASADACH ZAGOSPODAROWANIA
- NIEPRZEKARCZALNE LINIE ZABUDOWY

PODSTAWOWE PRZEZNACZENIE TERENÓW

- UMN** TERENY ZABUDOWY USŁUGOWEJ I MIESZKANIOWEJ JEDNORODZINNEJ

TERENY DRÓG PUBLICZNYCH

- KDG** TERENY DRÓG KLASY GŁÓWNEJ
- KDZ** TERENY DRÓG KLASY ZBIORCZEJ
- KDD** TERENY DRÓG KLASY DOJAZDOWEJ

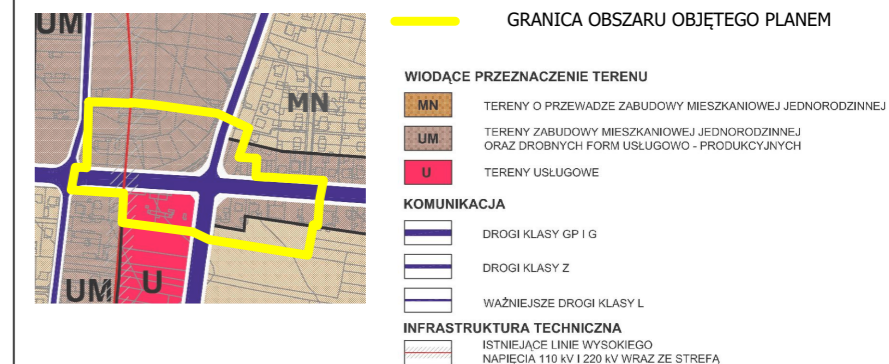

INNE

- STREFA ODDZIAŁYWANIA OD ISTNIEJĄCEJ NAWIETRZNEJ LINII WYSOKIEGO NAPIĘCIA 110 KV

OZNACZENIA INFORMACYJNE

- ISTNIEJĄCA NAWIETRZNA LINIA WYSOKIEGO NAPIĘCIA 110 KV
- PRZEBIEG DRÓG W OBOWIĄZUJĄCYCH MPZP - POZA GRANICAMI OPRACOWANIA

WYRYS ZE STUDIUM UWARUNKOWAŃ I KIERUNKÓW ZAGOSPODAROWANIA PRZESTRZENNEGO MIASTA PABIANIC
skala 1:5000



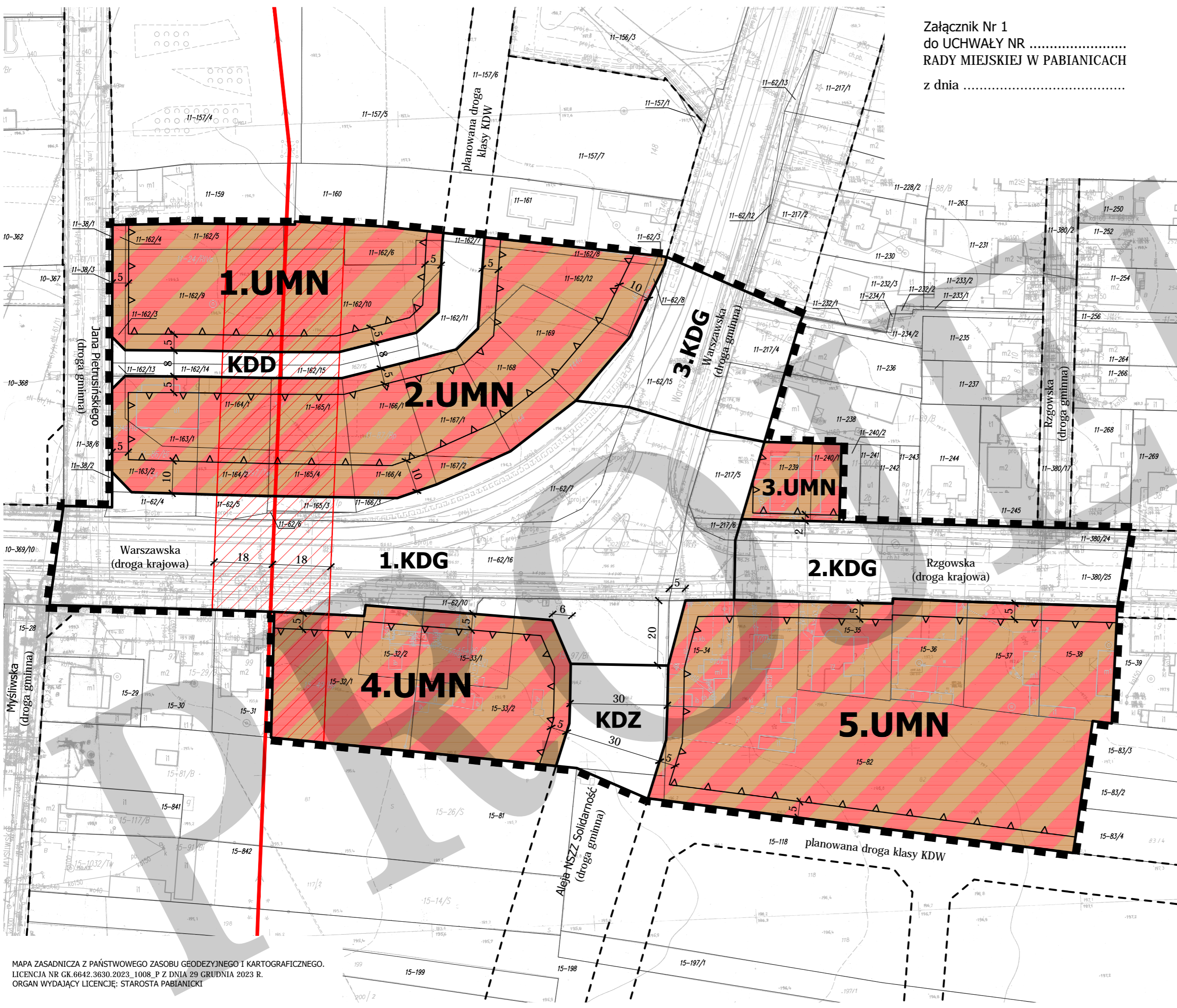
MIEJSCOWY PLAN ZAGOSPODAROWANIA PRZESTRZENNEGO DLA TERENÓW POŁOŻONYCH W REJONIE SKRZYŻOWANIA ULIC: WARSZAWSKIEJ I RZGOWSKIEJ W PABIANICACH

REFERAT PLANOWANIA PRZESTRZENNEGO
WYDZIAŁ URBANISTYKI
URZĄD MIEJSKI W PABIANICACH

ZESPÓŁ PROJEKTOWY:
mgr inż. arch. Renata Sielczak
mgr inż. arch. Anna Szumigaj
mgr inż. arch. Katarzyna Wajman
mgr inż. arch. Paweł Kaczmarek
mgr, inż. arch. Agnieszka Dąbek

NADZÓR PROJEKTOWY:
mgr inż. arch. Ewa Krakowska

RYСУNEK PLANU



MAPA ZASADNICZA Z PAŃSTWOWEGO ZASOBU GEODEZYJNEGO I KARTOGRAFICZNEGO.
LICENCJA NR GK.6642.3630.2023_1008_P Z DNIA 29 GRUDNIA 2023 R.
ORGAN WYDAJĄCY LICENCJĘ: STAROSTA PABIANICKI