



MIEJSCOWY PLAN ZAGOSPODAROWANIA PRZESTRZENNEGO DLA TERENÓW POŁOŻONYCH W REJONIE SKRZYŻOWANIA ULIC: WARSZAWSKIEJ I RZGOWSKIEJ W PABIANICACH

Załącznik Nr 1  
do UCHWAŁY NR .....  
RADY MIEJSKIEJ W PABIANICACH  
z dnia .....

I wyłożenie do publicznego wglądu  
03.07.2024 - 31.07.2024

SKALA 1:1000



LEGENDA

OZNACZENIA OBOWIĄZUJĄCE

GRANICE I LINIE ROZGRANICZAJĄCE

- GRANICE OBSZARU OBJĘTEGO PLANEM
- LINIE ROZGRANICZAJĄCE TERENY O RÓŻNYM PRZEZNACZENIU LUB RÓŻNYCH ZASADACH ZAGOSPODAROWANIA
- NIEPRZEKARCZALNE LINIE ZABUDOWY

PODSTAWOWE PRZEZNACZENIE TERENÓW

- UMN** TERENY ZABUDOWY USŁUGOWEJ I MIESZKANIOWEJ JEDNORODZINNEJ

TERENY DRÓG PUBLICZNYCH

- KDG** TERENY DRÓG KLASY GŁÓWNEJ
- KDZ** TERENY DRÓG KLASY ZBIORCZEJ
- KDD** TERENY DRÓG KLASY DOJAZDOWEJ

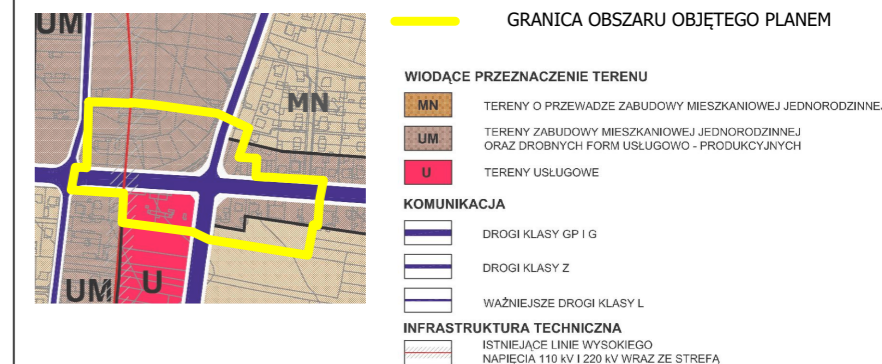

INNE

- STREFA ODDZIAŁYWANIA OD ISTNIEJĄCEJ NAPONIETRZNEJ LINII WYSOKIEGO NAPIĘCIA 110 KV

OZNACZENIA INFORMACYJNE

- ISTNIEJĄCA NAPONIETRZNA LINIA WYSOKIEGO NAPIĘCIA 110 KV
- PRZEBIEG DRÓG W OBOWIĄZUJĄCYCH MPZP - POZA GRANICAMI OPRACOWANIA

WYRYS ZE STUDIUM UWARUNKOWAŃ I KIERUNKÓW ZAGOSPODAROWANIA PRZESTRZENNEGO MIASTA PABIANIC  
skala 1:5000



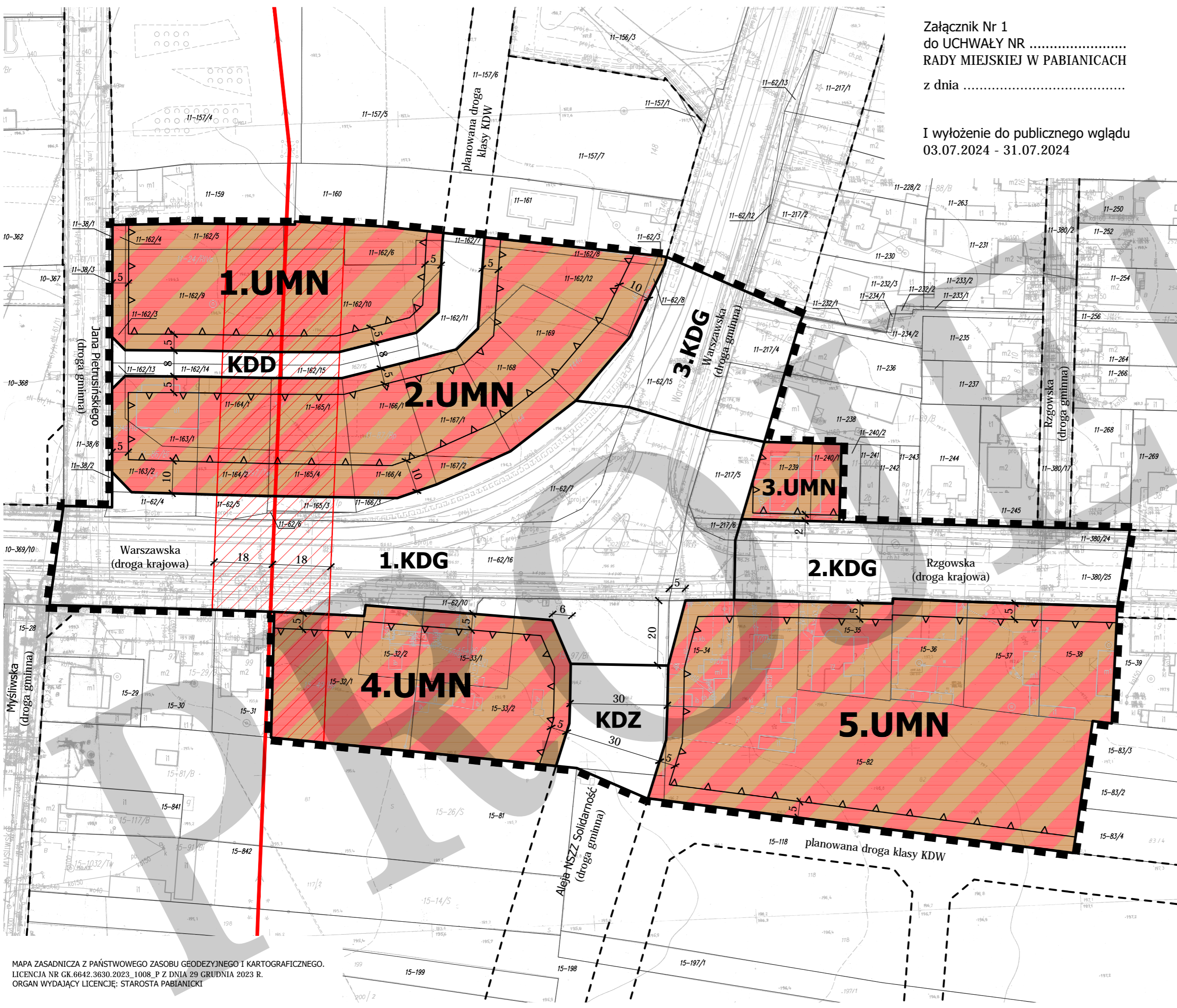
MIEJSCOWY PLAN ZAGOSPODAROWANIA PRZESTRZENNEGO DLA TERENÓW POŁOŻONYCH W REJONIE SKRZYŻOWANIA ULIC: WARSZAWSKIEJ I RZGOWSKIEJ W PABIANICACH

REFERAT PLANOWANIA PRZESTRZENNEGO  
WYDZIAŁ URBANISTYKI  
URZĄD MIEJSKI W PABIANICACH

ZESPÓŁ PROJEKTOWY:  
mgr inż. arch. Renata Sielczak  
mgr inż. arch. Anna Szumigaj  
mgr inż. arch. Katarzyna Wajman  
mgr inż. arch. Paweł Kaczmarek  
mgr, inż. arch. Agnieszka Dąbek

NADZÓR PROJEKTOWY:  
mgr inż. arch. Ewa Krakowska

**RYСУNEK  
PLANU**



MAPA ZASADNICZA Z PAŃSTWOWEGO ZASOBU GEODEZYJNEGO I KARTOGRAFICZNEGO.  
LICENCJA NR GK.6642.3630.2023\_1008\_P Z DNIA 29 GRUDNIA 2023 R.  
ORGAN WYDAJĄCY LICENCJĘ: STAROSTA PABIANICKI