


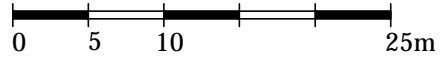
MIEJSCOWY PLAN ZAGOSPODAROWANIA PRZESTRZENNEGO
DLA DZIAŁEK O NUMERACH EWIDENCYJNYCH 6-315/1,
6-315/2 I 6-344/6 POŁOŻONYCH W PABIANICACH
PRZY UL. JANA PAWŁA II 48 I 48A



Załącznik Nr 1
do UCHWAŁY NR
RADY MIEJSKIEJ W PABIANICACH
z dnia

SKALA 1:500

I wyłożenie do publicznego wglądu
19.06.2024 - 17.07.2024



LEGENDA

OZNACZENIA OBOWIĄZUJĄCE

GRANICE I LINIE ROZGRANICZAJĄCE

- GRANICE OBSZARU OBJĘTEGO PLANEM ORAZ LINIE ROZGRANICZAJĄCE TERENY O RÓŻNYM PRZEZNACZENIU LUB RÓŻNYCH ZASADACH ZAGOSPODAROWANIA
- NIEPRZEKRACZALNE LINIE ZABUDOWY

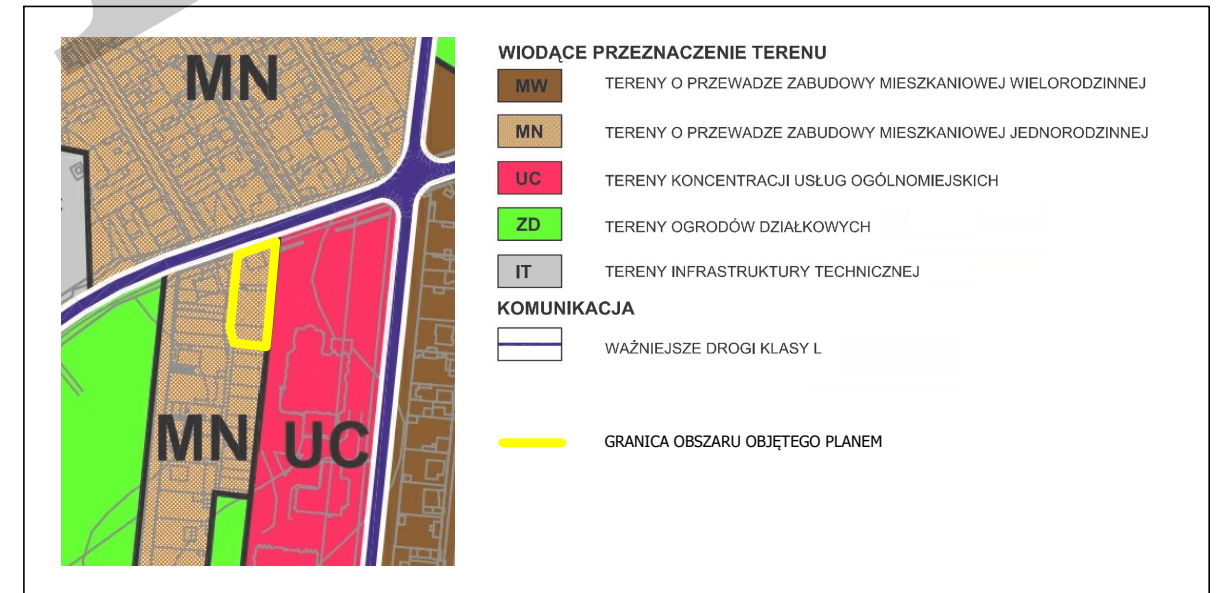
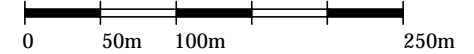
PODSTAWOWE PRZEZNACZENIE TERENÓW

- MW** TEREN ZABUDOWY MIESZKANIOWEJ WIELORODZINNEJ

OZNACZENIA INFORMACYJNE

- PRZEBIEG DRÓG W MPZP MIASTA PABIANIC W GRANICACH ADMINISTRACYJNYCH GMINY MIEJSKIEJ PABIANICE (UCHWAŁA NR LXVII/561/06 Z DNIA 29.06.2006 r.)

WYRYS ZE STUDIUM UWARUNKWAŃ I KIERUNKÓW ZAGOSPODAROWANIA PRZESTRZENNEGO MIASTA PABIANIC, skala 1:5000



MIEJSCOWY PLAN ZAGOSPODAROWANIA PRZESTRZENNEGO DLA DZIAŁEK O NUMERACH EWIDENCYJNYCH 6-315/1, 6-315/2 I 6-344/6 POŁOŻONYCH W PABIANICACH PRZY UL. JANA PAWŁA II 48 I 48A

REFERAT PLANOWANIA PRZESTRZENNEGO
WYDZIAŁ URBANISTYKI
URZĄD MIEJSKI W PABIANICACH

ZESPÓŁ PROJEKTOWY:
mgr inż. arch. Renata Sielczak
mgr inż. arch. Anna Szumigaj
mgr inż. arch. Katarzyna Wajman
mgr inż. arch. Paweł Kaczmarek
mgr, inż. arch. Agnieszka Dąbek

NADZÓR PROJEKTOWY:
mgr inż. arch. Ewa Krakowska

RYSUNEK PLANU