
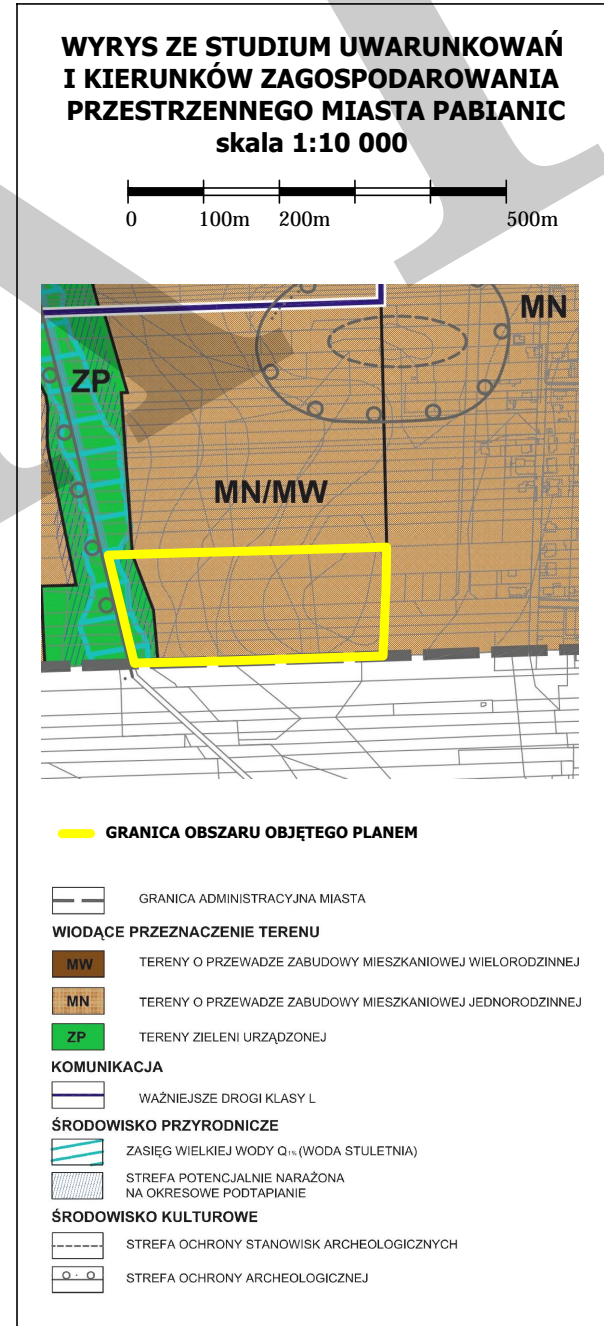
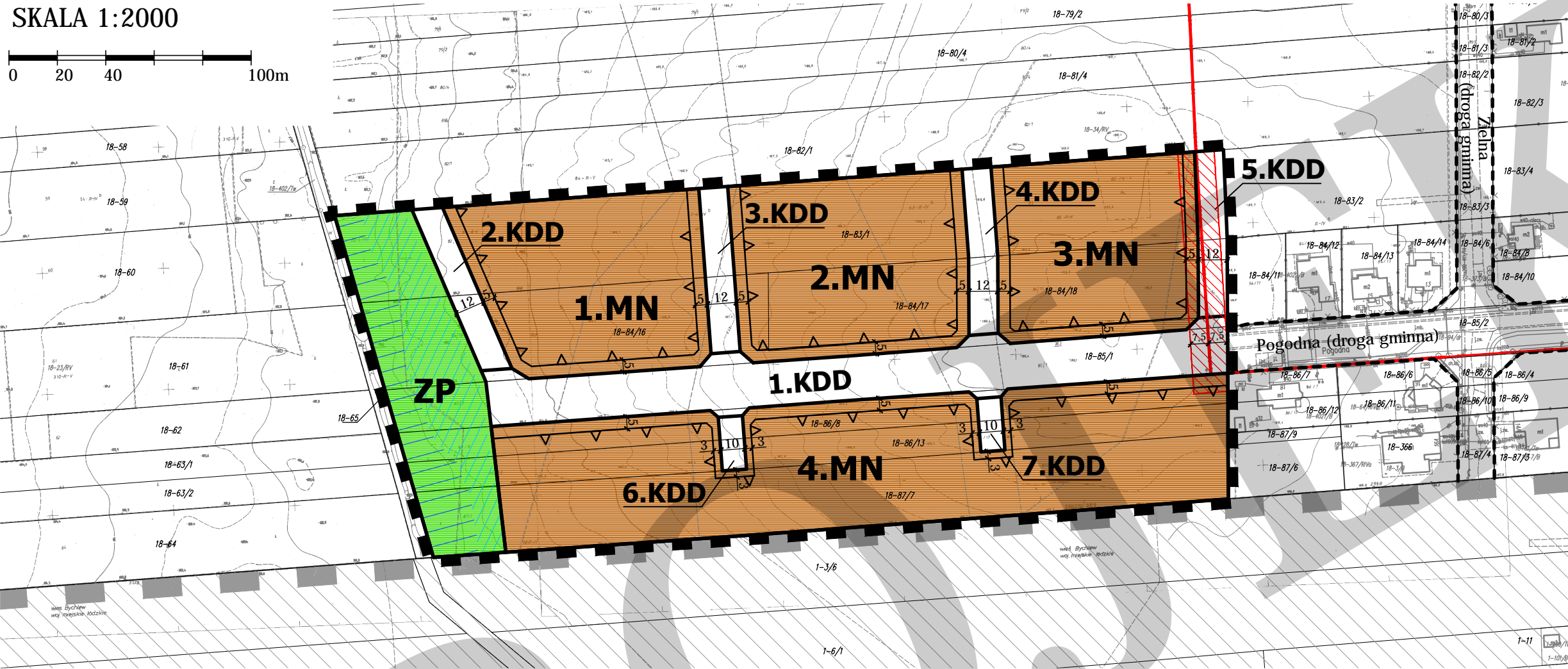
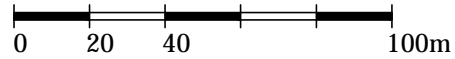


MIEJSCOWY PLAN ZAGOSPODAROWANIA PRZESTRZENNEGO  
DLA DZIAŁEK O NUMERACH EWIDENCYJNYCH 18-87/7, 18-86/13,  
18-86/8, 18-85/1, 18-84/16, 18-84/17, 18-84/18 I 18-83/1,  
POŁOŻONYCH W PABIANICACH W REJONIE ULICY POLNEJ



Załącznik Nr 1  
do UCHWAŁY NR .....  
RADY MIEJSKIEJ W PABIANICACH  
z dnia .....

SKALA 1:2000



MAPA ZASADNICZA Z PAŃSTWOWEGO ZASOBU GEODEZYJNEGO I KARTOGRAFICZNEGO  
LICENCJA NR GK.6642.1782.2023\_1008\_P Z DNIA 19 CZERWCA 2023 R.  
ORGAN WYDAJĄCY LICENCJĘ: STAROSTA PABIANICKI

**LEGENDA**

**OZNACZENIA OBOWIĄZUJĄCE**

**GRANICE I LINIE ROZGRANICZAJĄCE**

- GRANICE OBSZARU OBJĘTEGO PLANEM
- LINIE ROZGRANICZAJĄCE TERENY O RÓŻNYM PRZEZNACZENIU LUB RÓŻNYCH ZASADACH ZAGOSPODAROWANIA
- NIEPRZEKRACZALNE LINIE ZABUDOWY

**PODSTAWOWE PRZEZNACZENIE TERENÓW**

- MN - TERENY ZABUDOWY MIESZKANIOWEJ JEDNORODZINNEJ
- ZP - TEREN ZIELENI PUBLICZNEJ
- KDD - TERENY DRÓG PUBLICZNYCH KLASY DOJAZDOWEJ

**ŚRODOWISKO PRZYRODNICZE**

- TERENY ZAGROŻONE OKRESOWYM ZALEWANIEM
- STREFA POTENCJALNIE NARAŻONA NA OKRESOWE PODTAPIANIE
- INNE
  - STREFA ODDZIAŁYWANIA OD ISTNIEJĄCEJ LINII ŚREDNIEGO NAPIĘCIA - 15 KV

**OZNACZENIA INFORMACYJNE**

- GRANICA ADMINISTRACYJNA MIASTA ORAZ TEREN GMINY PABIANICE
- ISTNIEJĄCA LINIA ŚREDNIEGO NAPIĘCIA 15 KV
- PRZEBIEG DRÓG W MPZP MIASTA PABIANIC W GRANICACH ADMINISTRACYJNYCH GMINY MIEJSKIEJ PABIANICE (UCHWAŁA NR LXVII/561/06 Z DNIA 29.06.2006 r.)

**MIEJSCOWY PLAN ZAGOSPODAROWANIA PRZESTRZENNEGO  
DLA DZIAŁEK O NUMERACH EWIDENCYJNYCH  
18-87/7, 18-86/13, 18-86/8, 18-85/1, 18-84/16, 18-84/17, 18-84/18 I 18-83/1,  
POŁOŻONYCH W PABIANICACH W REJONIE ULICY POLNEJ**

**REFERAT PLANOWANIA PRZESTRZENNEGO**  
WYDZIAŁ URBANISTYKI  
URZĄD MIEJSKI W PABIANICACH

ZESPÓŁ PROJEKTOWY:  
mgr inż. arch. Renata Sielczak  
mgr inż. arch. Anna Szumigaj  
mgr inż. arch. Katarzyna Wajman  
mgr inż. arch. Paweł Kaczmarek  
mgr, inż. arch. Agnieszka Dąbek

NADZÓR PROJEKTOWY:  
mgr inż. arch. Ewa Krakowska

**RYSUNEK  
PLANU**