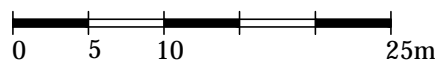


MIEJSCOWY PLAN ZAGOSPODAROWANIA PRZESTRZENNEGO
DLA TERENÓW POŁOŻONYCH W PABIANICACH
PRZY UL. PARTYZANCKIEJ

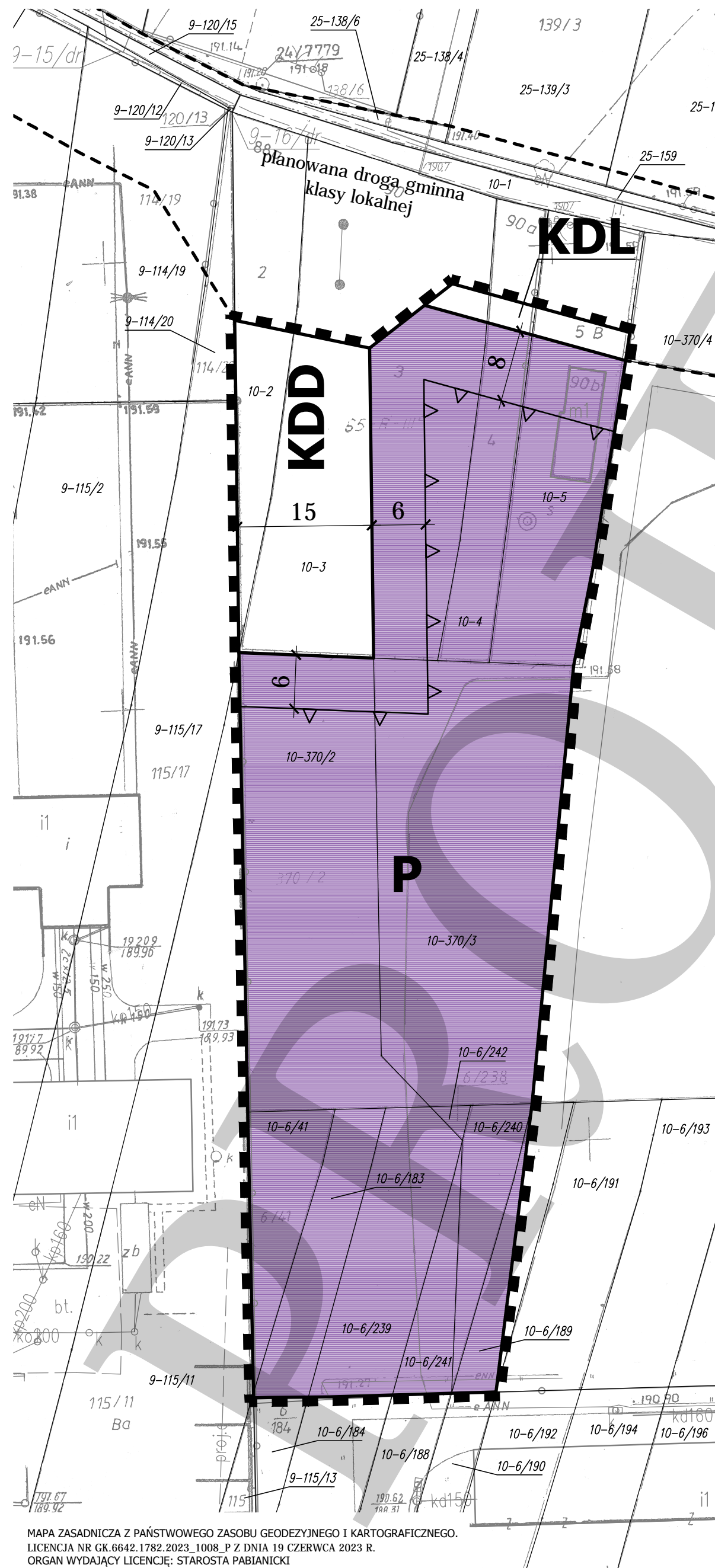


Załącznik Nr 1
do UCHWAŁY NR
RADY MIEJSKIEJ W PABIANICACH
z dnia

SKALA 1:500



Wyłożenie do publicznego wglądu
25.10.2023 - 23.11.2023



LEGENDA

OZNACZENIA OBOWIĄZUJĄCE

GRANICE I LINIE ROZGRANICZAJĄCE

- GRANICE OBSZARU OBJĘTEGO PLANEM
- LINIE ROZGRANICZAJĄCE TERENY O RÓŻNYM PRZEZNACZENIU LUB RÓŻNYCH ZASADACH ZAGOSPODAROWANIA
- NIEPRZEKRACZALNE LINIE ZABUDOWY

PODSTAWOWE PRZEZNACZENIE TERENÓW

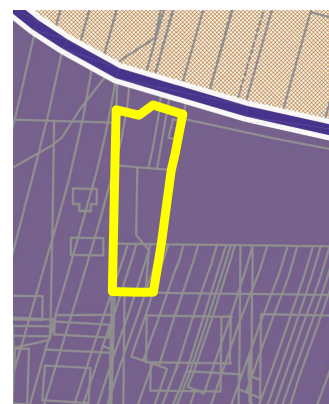
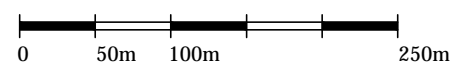
- P** TEREN OBIEKTÓW PRODUKCYJNYCH, SKŁADÓW, MAGAZYNÓW
- KDL** TEREN DROGI PUBLICZNEJ KLASY LOKALNEJ
- KDD** TEREN DROGI PUBLICZNEJ KLASY DOJAZDOWEJ

OZNACZENIA INFORMACYJNE

- PRZEBIEG DRÓG W OBOWIĄZUJĄCYM MPZP
- POZA OBSZAREM OPRACOWANIA

WYRYS ZE STUDIUM UWARUNKOWAŃ I KIERUNKÓW
ZAGOSPODAROWANIA PRZESTRZENNEGO MIASTA PABIANIC

skala 1:5000



- GRANICA OBSZARU OBJĘTEGO PLANEM
- WIODĄCE PRZEZNACZENIE TERENU**
- MN** TERENY O PRZEWADZE ZABUDOWY MIESZKANIOWEJ JEDNORODZINNEJ
- PP** TERENY PRZEMYSŁOWE
- KOMUNIKACJA**
- WAŻNIEJSZE DRÓGI KLASY L

MIEJSCOWY PLANU ZAGOSPODAROWANIA PRZESTRZENNEGO
DLA TERENÓW POŁOŻONYCH W PABIANICACH PRZY UL. PARTYZANCKIEJ

REFERAT PLANOWANIA PRZESTRZENNEGO
WYDZIAŁ URBANISTYKI
URZĄD MIEJSKI W PABIANICACH

ZESPÓŁ PROJEKTOWY:
mgr inż. arch. Renata Sielczak
mgr inż. arch. Anna Szumigaj
mgr inż. arch. Katarzyna Wajman
mgr inż. arch. Paweł Kaczmarek

NADZÓR PROJEKTOWY:
mgr inż. arch. Ewa Krakowska

**RYSUNEK
PLANU**