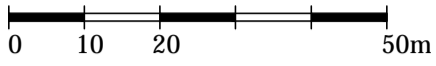


SKALA 1:1000



LEGENDA

OZNACZENIA OBOWIĄZUJĄCE

GRANICE I LINIE ROZGRANICZAJĄCE

- GRANICE OBSZARU OBJĘTEGO PLANEM
- LINIE ROZGRANICZAJĄCE TERENY O RÓŻNYM PRZEZNACZENIU LUB RÓŻNYCH ZASADACH ZAGOSPODAROWANIA
- NIEPRZEKAZALNE LINIE ZABUDOWY

PODSTAWOWE PRZEZNACZENIE TERENÓW

- MN** TEREN ZABUDOWY MIESZKANIOWEJ JEDNORODZINNEJ
- I** TEREN INFRASTRUKTURY TECHNICZNEJ
- RŁ** TEREN ŁĄK I PASTWISK
- ZL** TEREN LASU
- KDL** TEREN DROGI PUBLICZNEJ KLASY LOKALNEJ

ŚRODOWISKO PRZYRODNICZE

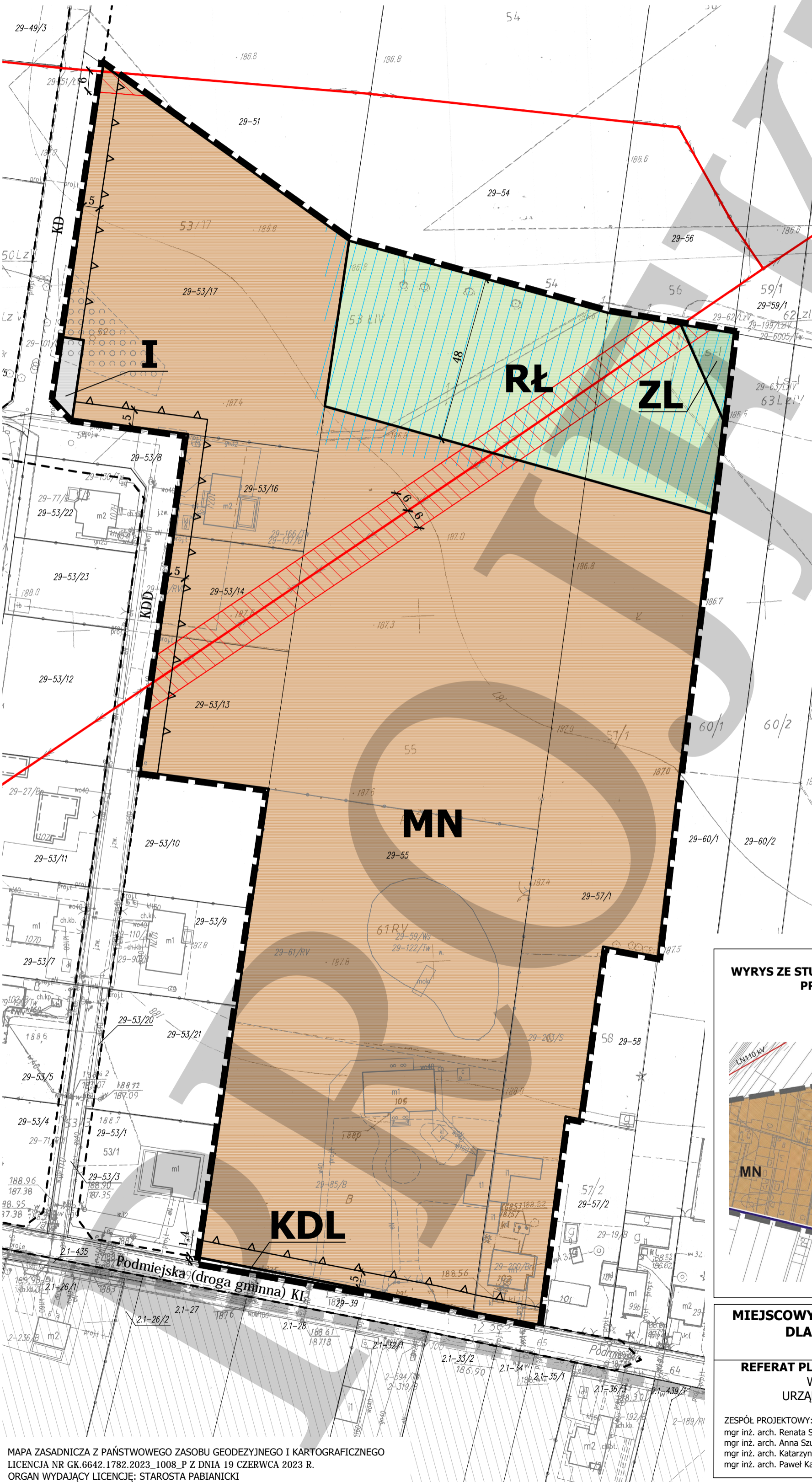
- STREFA POTENCJALNIE NARAŻONA NA OKRESOWE PODTAPIANIE

INNE

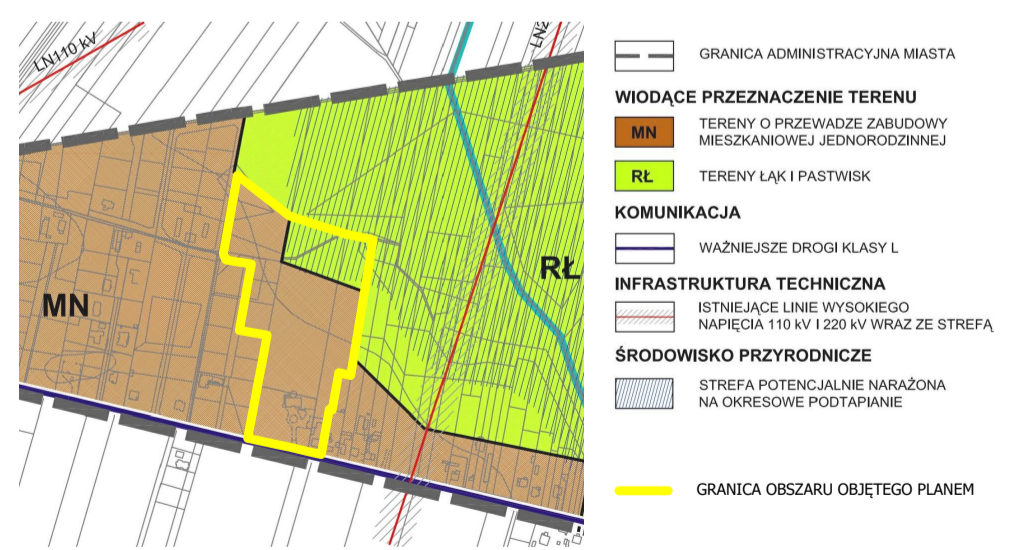
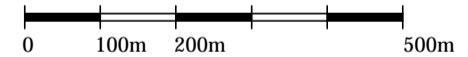
- STREFA ODDZIAŁYWANIA OD ISTNIEJĄCEJ NAWIETRZNEJ LINII ŚREDNIEGO NAPIĘCIA 15kV

OZNACZENIA INFORMACYJNE

- GRANICA ADMINISTRACYJNA MIASTA ORAZ TEREN GMINY DOBRÓŃ
- ISTNIEJĄCA NAWIETRZNA LINIA ŚREDNIEGO NAPIĘCIA 15kV
- PRZEBIEG DRÓG W OBOWIĄZUJĄCYCH MPZP - POZA GRANICAMI OPRACOWANIA



WYRYS ZE STUDIUM UWARUNKOWAŃ I KIERUNKÓW ZAGOSPODAROWANIA PRZESTRZENNEGO MIASTA PABIANIC, skala 1:10000



MIĘSCOWY PLAN ZAGOSPODAROWANIA PRZESTRZENNEGO DLA TERENÓW POŁOŻONYCH W PABIANICACH PRZY UL. PODMIEJSKIEJ 103-107

REFERAT PLANOWANIA PRZESTRZENNEGO
WYDZIAŁ URBANISTYKI
URZĄD MIEJSKI W PABIANICACH

ZESPÓŁ PROJEKTOWY:
mgr inż. arch. Renata Sielczak
mgr inż. arch. Anna Szumigaj
mgr inż. arch. Katarzyna Wajman
mgr inż. arch. Paweł Kaczmarek

NADZÓR PROJEKTOWY:
mgr inż. arch. Ewa Krakowska

RYSUNEK PLANU