


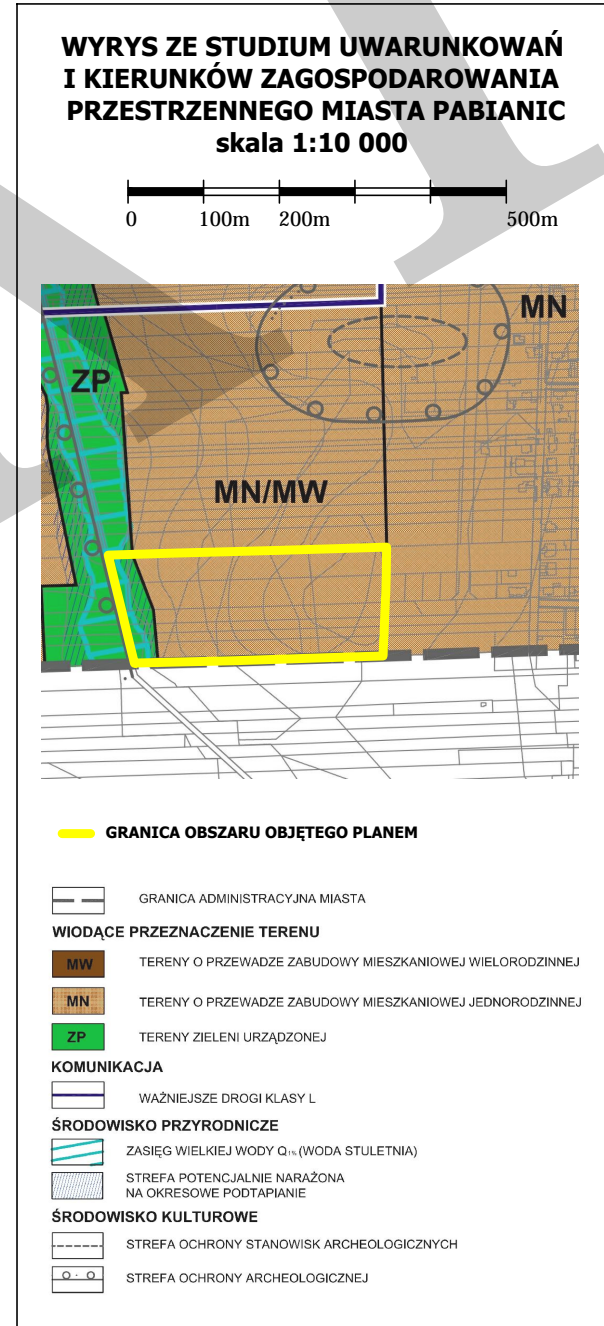
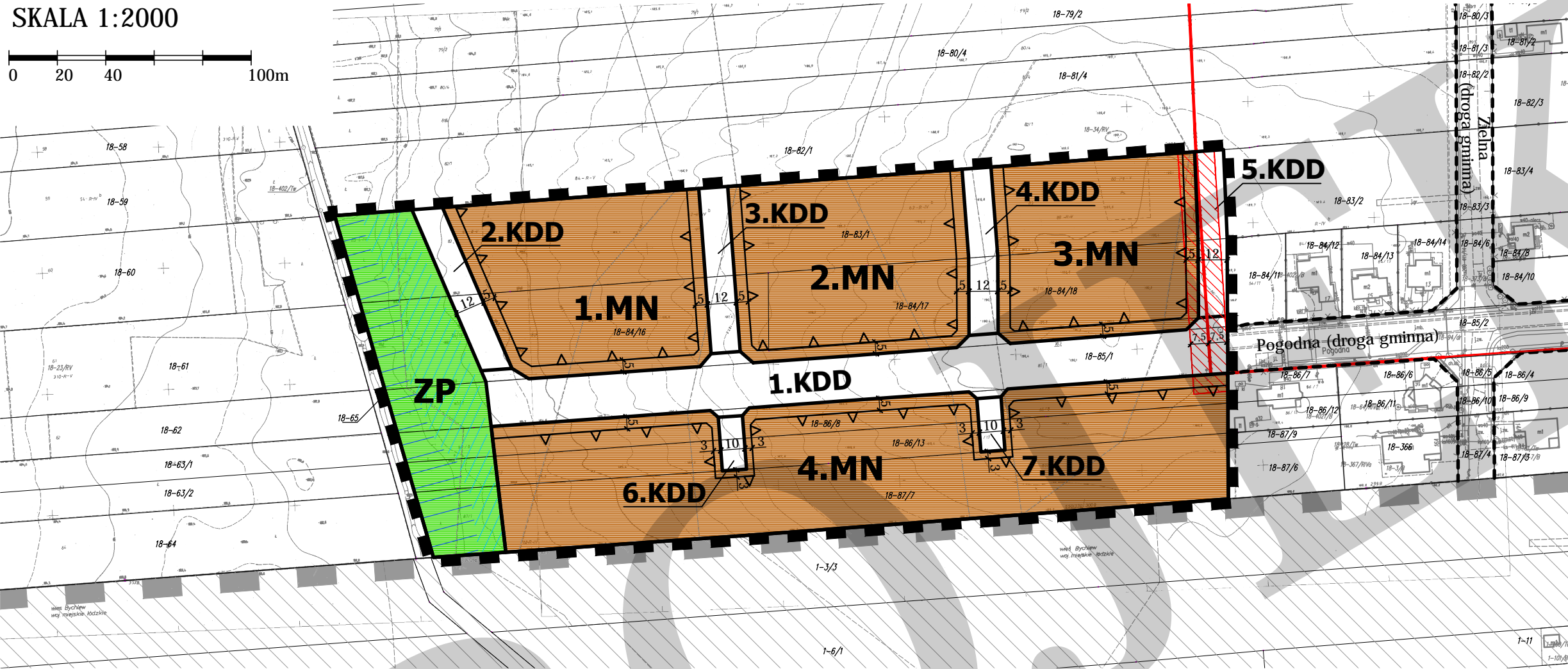
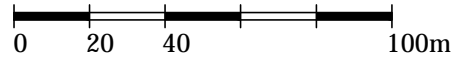
MIEJSCOWY PLAN ZAGOSPODAROWANIA PRZESTRZENNEGO
DLA DZIAŁEK O NUMERACH EWIDENCYJNYCH 18-87/7, 18-86/13,
18-86/8, 18-85/1, 18-84/16, 18-84/17, 18-84/18 I 18-83/1,
POŁOŻONYCH W PABIANICACH W REJONIE ULICY POLNEJ



Wyłożenie do publicznego wglądu
25.10.2023 - 23.11.2023

Załącznik Nr 1
do UCHWAŁY NR
RADY MIEJSKIEJ W PABIANICACH
z dnia

SKALA 1:2000



LEGENDA

OZNACZENIA OBOWIĄZUJĄCE

GRANICE I LINIE ROZGRANICZAJĄCE

- GRANICE OBSZARU OBJĘTEGO PLANEM
- LINIE ROZGRANICZAJĄCE TERENY O RÓŻNYM PRZEZNACZENIU LUB RÓŻNYCH ZASADACH ZAGOSPODAROWANIA
- NIEPRZEKRACZALNE LINIE ZABUDOWY

PODSTAWOWE PRZEZNACZENIE TERENÓW

- MN TERENY ZABUDOWY MIESZKANIOWEJ JEDNORODZINNEJ
- ZP TEREN ZIELENI PUBLICZNEJ
- KDD TERENY DRÓG PUBLICZNYCH KLASY DOJAZDOWEJ

ŚRODOWISKO PRZYRODNICZE

- TERENY ZAGROŻONE OKRESOWYM ZALEWANIEM
- STREFA POTENCJALNIE NARAŻONA NA OKRESOWE PODTAPIANIE
- INNE**
- STREFA ODDZIAŁYWANIA OD ISTNIEJĄCEJ LINII ŚREDNIEGO NAPIĘCIA - 15 KV

OZNACZENIA INFORMACYJNE

- GRANICA ADMINISTRACYJNA MIASTA ORAZ TEREN GMINY PABIANICE
- ISTNIEJĄCA LINIA ŚREDNIEGO NAPIĘCIA 15 KV
- PRZEBIEG DRÓG W MPZP MIASTA PABIANIC W GRANICACH ADMINISTRACYJNYCH GMINY MIEJSKIEJ PABIANICE (UCHWAŁA NR LXVII/561/06 Z DNIA 29.06.2006 r.)

MAPA ZASADNICZA Z PAŃSTWOWEGO ZASOBU GEODEZYJNEGO I KARTOGRAFICZNEGO
LICENCJA NR GK.6642.1782.2023_1008_P Z DNIA 19 CZERWCA 2023 R.
ORGAN WYDAJĄCY LICENCJĘ: STAROSTA PABIANICKI

MIEJSCOWY PLAN ZAGOSPODAROWANIA PRZESTRZENNEGO
DLA DZIAŁEK O NUMERACH EWIDENCYJNYCH
18-87/7, 18-86/13, 18-86/8, 18-85/1, 18-84/16, 18-84/17, 18-84/18 I 18-83/1,
POŁOŻONYCH W PABIANICACH W REJONIE ULICY POLNEJ

REFERAT PLANOWANIA PRZESTRZENNEGO
WYDZIAŁ URBANISTYKI
URZĄD MIEJSKI W PABIANICACH

ZESPÓŁ PROJEKTOWY:
mgr inż. arch. Renata Sielczak
mgr inż. arch. Anna Szumigaj
mgr inż. arch. Katarzyna Wajman
mgr inż. arch. Paweł Kaczmarek

NADZÓR PROJEKTOWY:
mgr inż. arch. Ewa Krakowska

RYSUNEK
PLANU