


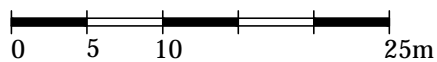
MIEJSCOWY PLAN ZAGOSPODAROWANIA PRZESTRZENNEGO SKRZYŻOWANIA ULIC: 20 STYCZNIA I PODLEŚNEJ W PABIANICACH



Załącznik Nr 1
do UCHWAŁY NR
RADY MIEJSKIEJ W PABIANICACH
z dnia

SKALA 1:500

Wyłożenie do publicznego wglądu
21.09.2022 - 19.10.2022



LEGENDA

OZNACZENIA OBOWIĄZUJĄCE

GRANICE I LINIE ROZGRANICZAJĄCE

- GRANICE OBSZARU OBJĘTEGO PLANEM
- LINIE ROZGRANICZAJĄCE TERENY O RÓŻNYM PRZEZNACZENIU LUB RÓŻNYCH ZASADACH ZAGOSPODAROWANIA

PODSTAWOWE PRZEZNACZENIE TERENÓW

KS TEREN KOMUNIKACJI SAMOCHODOWEJ

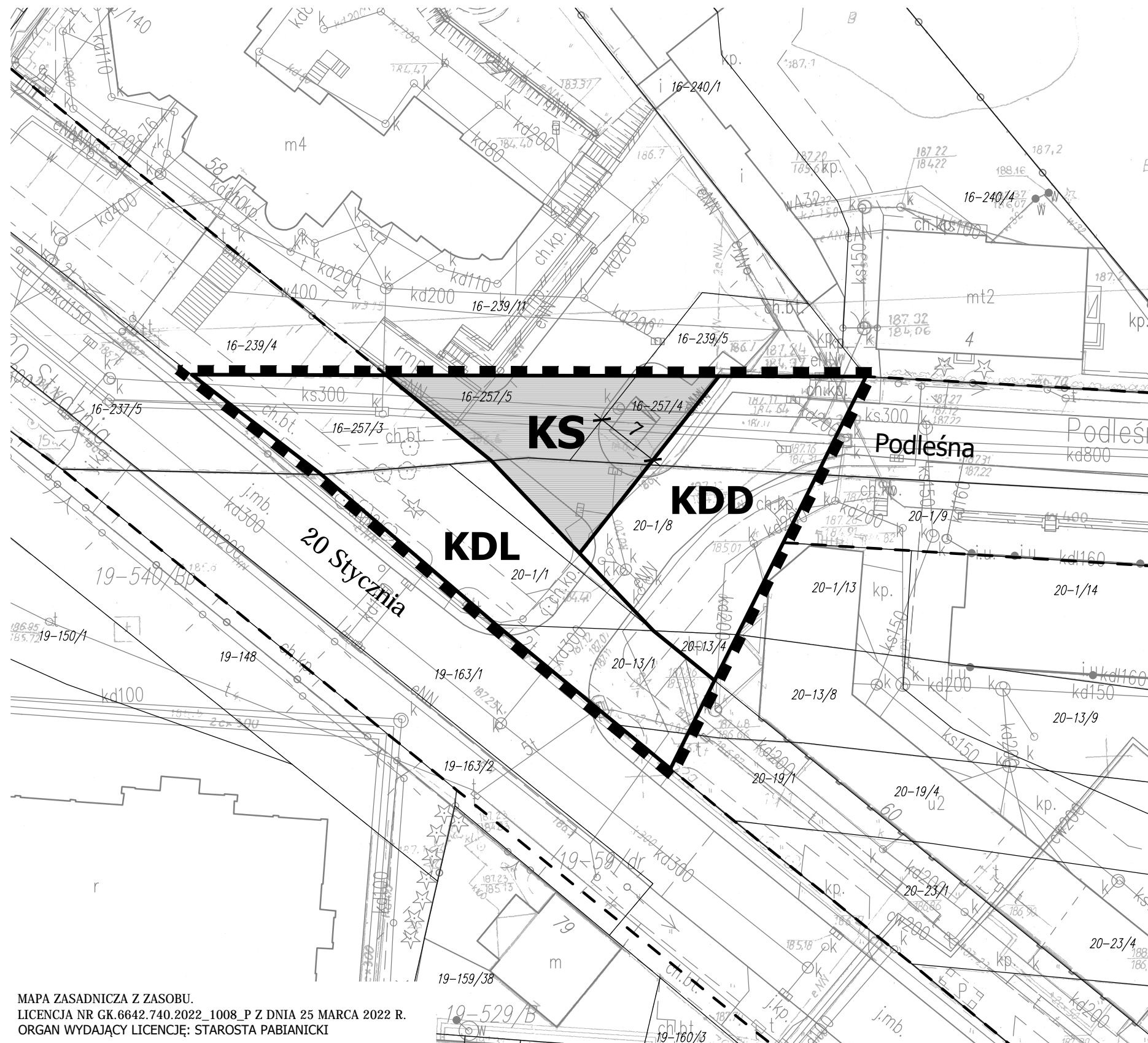
TERENY DRÓG PUBLICZNYCH

KDL TEREN DROGI KLASY LOKALNEJ

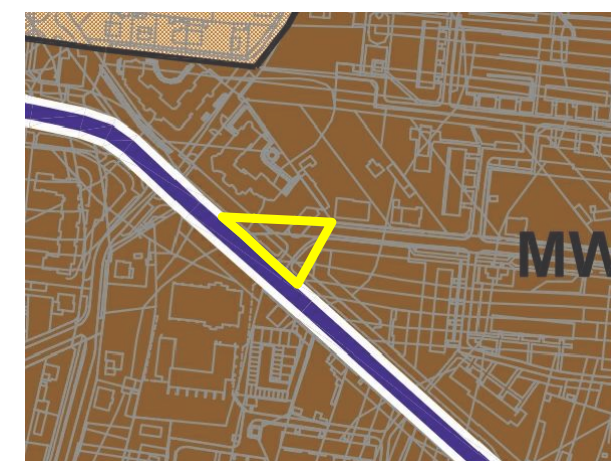
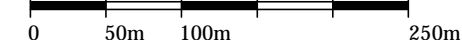
KDD TEREN DROGI KLASY DOJAZDOWEJ

OZNACZENIA INFORMACYJNE

PRZEBIEG DRÓG W MPZP MIASTA PABIANIC W GRANICACH ADMINISTRACYJNYCH GMINY MIEJSKIEJ PABIANICE (UCHWAŁA NR LXVII/561/06 Z DNIA 29.06.2006 r.)



WYRYS ZE STUDYUM UWARUNKOWAŃ I KIERUNKÓW ZAGOSPODAROWANIA PRZESTRZENNEGO MIASTA PABIANIC, skala 1:5000



- WIODĄCE PRZEZNACZENIE TERENU**
- MW TERENY O PRZEZWADZE ZABUDOWY MIESZKANIOWEJ WIELORODZINNEJ
 - MN TERENY O PRZEZWADZE ZABUDOWY MIESZKANIOWEJ JEDNORODZINNEJ
- KOMUNIKACJA**
- DROGI KLASY Z
 - GRANICA OBSZARU OBJĘTEGO PLANEM

MIEJSCOWY PLAN ZAGOSPODAROWANIA PRZESTRZENNEGO SKRZYŻOWANIA ULIC: 20 STYCZNIA I PODLEŚNEJ W PABIANICACH

REFERAT PLANOWANIA PRZESTRZENNEGO
WYDZIAŁ URBANISTYKI
URZĄD MIEJSKI W PABIANICACH

ZESPÓŁ PROJEKTOWY:
mgr inż. arch. Renata Sielczak
mgr inż. arch. Anna Szumigaj
mgr inż. arch. Katarzyna Wajman
mgr inż. arch. Paweł Kaczmarek

NADZÓR PROJEKTOWY:
mgr inż. arch. Ewa Krakowska

RYSUNEK PLANU