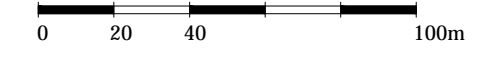


**MIEJSCOWY PLAN ZAGOSPODAROWANIA PRZESTRZENNEGO DLA TERENU POŁOŻONEGO W REJONIE UL. NOWOWOLSKIEJ**



**RYСУNEK PLANU**

SKALA 1:2000



Załącznik Nr 1 do UCHWAŁY NR ..... RADY MIEJSKIEJ W PABIANICACH z dnia .....

Wyłożenie do publicznego wglądu 11.05.2022 - 08.06.2022

**LEGENDA**

**OZNACZENIA OBOWIĄZUJĄCE**

**GRANICE I LINIE ROZGRANICZAJĄCE**

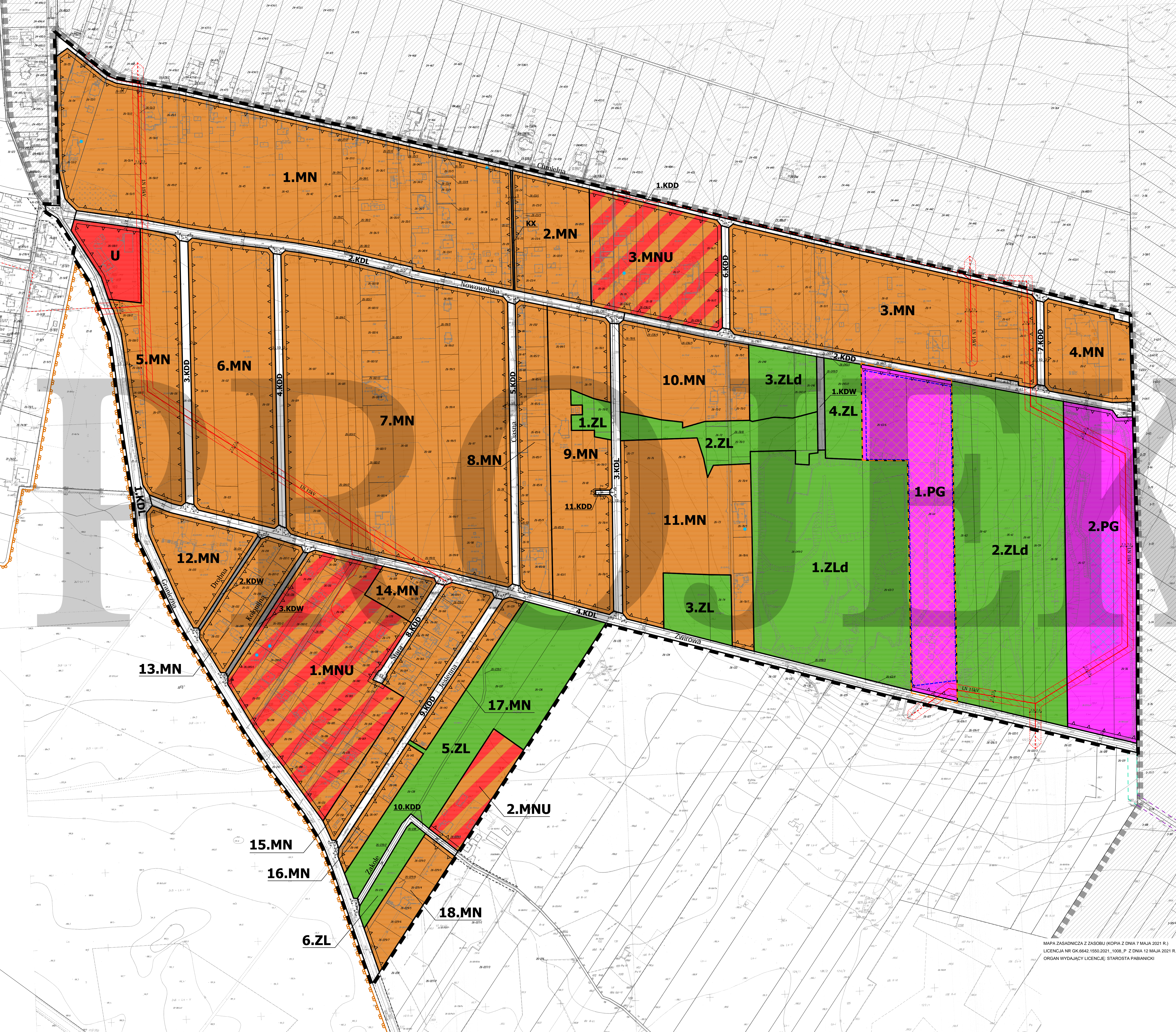
- GRANICE OBSZARU OBJĘTEGO PLANEM
- LINIE ROZGRANICZAJĄCE TERENY O RÓŻNYM PRZEZNACZENIU LUB RÓŻNYCH ZASADACH ZAGOSPODAROWANIA
- NIEPRZEKAZALNE LINIE ZABUDOWY

**PODSTAWOWE PRZEZNACZENIE TERENÓW**

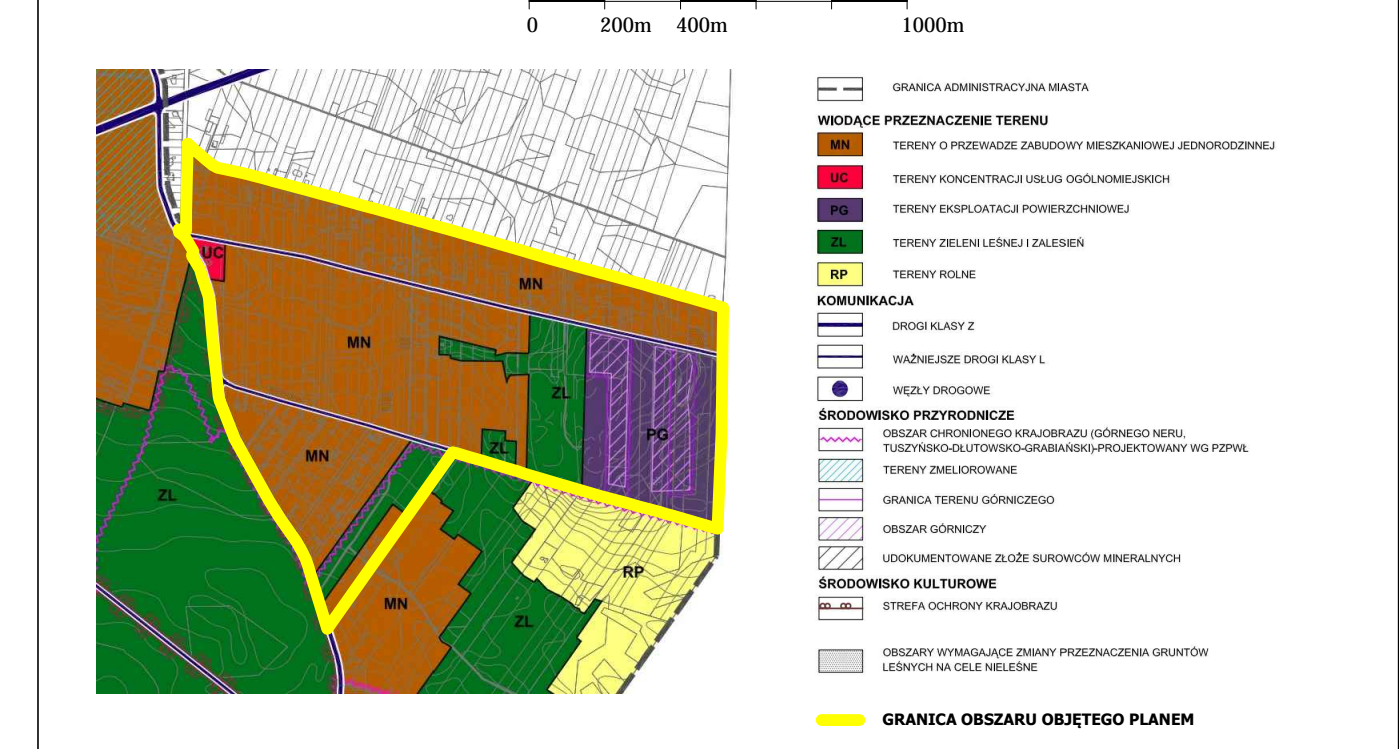
- MN TERENY ZABUDOWY MIESZKANOWEJ JEDNORODZINNEJ
- MNU TERENY ZABUDOWY MIESZKANOWEJ JEDNORODZINNEJ I ZABUDOWY USŁUGOWEJ
- U TERENY ZABUDOWY USŁUGOWEJ
- PG TERENY EKSPLOATACJI POWIERZCHNIOWEJ SUROWCÓW MINERALNYCH
- ZL TERENY LASÓW
- ZLd TERENY ZALEŚIEN
- KK TERENY CIĄGU PIESZEGO
- KDW TERENY DRÓG WEWNĘTRZNYCH
- TERENY DRÓG PUBLICZNYCH**
- KDL TERENY DRÓG KLASY LOKALNEJ
- KDD TERENY DRÓG KLASY DOJAZDOWEJ
- INNE**
- STREFA ODZIAŁYWANIA OD ISTNIEJĄCEJ NAPIĘTRZNEJ LINII ŚREDNIEGO NAPIĘCIA 15 KV

**OZNACZENIA INFORMACYJNE**

- GRANICA ADMINISTRACYJNA MIASTA ORAZ TERENY GMIN OŚCIEŻNYCH
- ISTNIEJĄCA NAPIĘTRZNA LINIA ŚREDNIEGO NAPIĘCIA 15 KV
- ISTNIEJĄCA NAPIĘTRZNA LINIA ŚREDNIEGO NAPIĘCIA 15 KV WRAZ ZE STREFĄ ODZIAŁYWANIA - POZA GRANICAMI OPRACOWANIA
- ISTNIEJĄCA SKABLOWANA LINIA ŚREDNIEGO NAPIĘCIA 15 KV - POZA GRANICAMI OPRACOWANIA
- ISTNIEJĄCA SKABLOWANA LINIA ŚREDNIEGO NAPIĘCIA 15 KV - POZA GRANICAMI OPRACOWANIA
- GRANICA TERENU GÓRNICZEGO "NOWA WOLA 7-1"
- GRANICA OBSZARU GÓRNICZEGO "NOWA WOLA 7-1"
- OBSZAR UDOKUMENTOWANEGO ZŁOŻA SUROWCÓW MINERALNYCH "PABIANICE - NOWOWOLSKA V"
- OBSZAR UDOKUMENTOWANEGO ZŁOŻA SUROWCÓW MINERALNYCH "NOWA WOLA 7"
- UJĘCIA WÓD PODZIEMNYCH
- STREFA OCHRONY KRAJOBRAZU - POZA GRANICAMI OPRACOWANIA
- PRZEBIEG DRÓG W MPZP MIASTA PABIANIC W GRANICACH ADMINISTRACYJNYCH GMINY MIEJSKIEJ PABIANICE (UCHWAŁA NR LXVII/561/06 Z DNIA 29.06.2006 r.)
- PRZEBIEG DRÓGI KLASY LOKALNEJ W SUKUPZ GMINY RZGÓW (UCHWAŁA NR XL/314/2017 Z DNIA 30.08.2017 r.)
- PROPONOWANE POŁĄCZENIE ULICY ZWIROWEJ Z DRÓGĄ LOKALNĄ PROJEKTOWANĄ W SUKUPZ GMINY RZGÓW



**WYRYS ZE STUDIUM UWARUNKOWAŃ I KIERUNKÓW ZAGOSPODAROWANIA PRZESTRZENNEGO MIASTA PABIANIC, SKALA 1:20 000**



MAPA ZASADNICZA Z ZASOBU (KOPIA Z DNIA 7 MAJA 2021 R.) LICENCJA NR GK 6642-1550-2021-1009\_P\_P Z DNIA 12 MAJA 2021 R. ORGAN WYDAJĄCY LICENCJĘ: STAROSTA PABIANICKI

**MIEJSCOWY PLAN ZAGOSPODAROWANIA PRZESTRZENNEGO DLA TERENU POŁOŻONEGO W REJONIE UL. NOWOWOLSKIEJ**

REFERAT PLANOWANIA PRZESTRZENNEGO WYDZIAŁ URBANISTYKI URZĄD MIEJSKI W PABIANICACH

ZESPÓŁ PROJEKTOWY: mgr inż. arch. Renata Szelczak, mgr inż. arch. Anna Szymajka, mgr inż. arch. Katarzyna Wójcik, mgr inż. arch. Paweł Kaczmarski  
 NADZÓR PROJEKTOWY: mgr inż. arch. Ewa Krakowska

**RYСУNEK PLANU**