


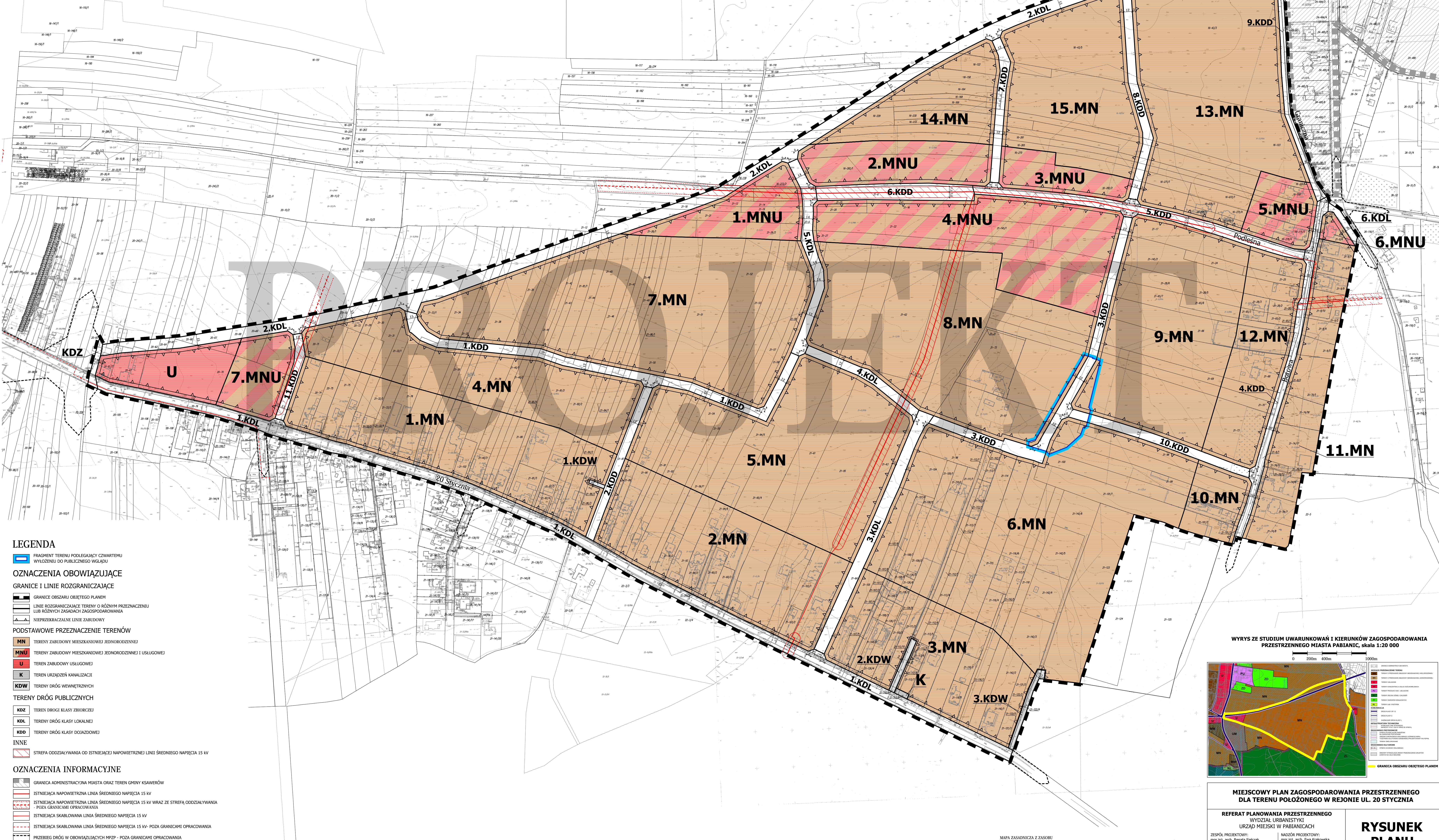
MIEJSCOWY PLAN ZAGOSPODAROWANIA PRZESTRZENNEGO DLA TERENU POŁOŻONEGO W REJONIE UL. 20 STYCZNIA



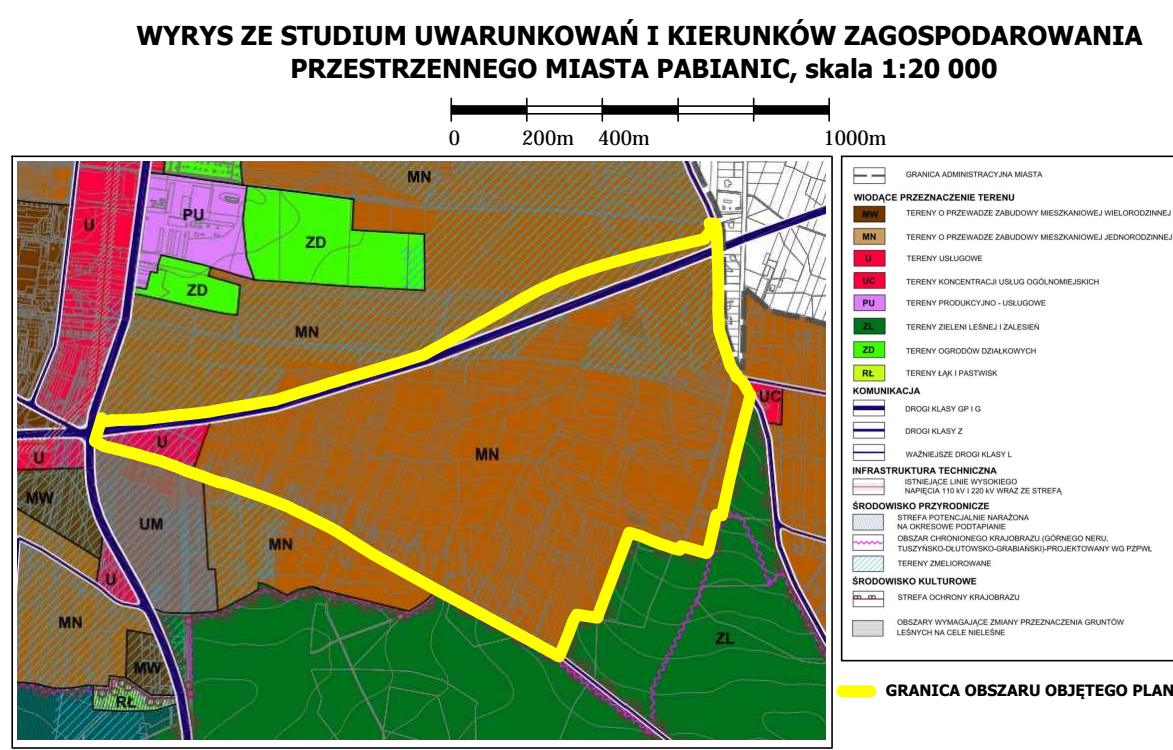
RYСУNEK PLANU  
SKAŁA 1:2000

Załącznik Nr 1  
do UCHWAŁY NR .....  
RADY MIEJSKIEJ W PABIANICACH  
z dnia .....

IV wyłożenie do publicznego wglądu  
05.05.2022 - 02.06.2022



- LEGENDA**
- FRAGMENT TERENU PODLEGAJĄCY CZWARTEMU WYŁOŻENIU DO PUBLICZNEGO WGLĄDU
  - OZNACZENIA OBOWIĄZUJĄCE**
  - GRANICE I LINIE ROZGRANICZAJĄCE**
    - GRANICE OBSZARU OBJĘTEGO PLANEM
    - LINIE ROZGRANICZAJĄCE TERENY O RÓŻNYM PRZEZNACZENIU LUB RÓŻNYCH ZASADACH ZAGOSPODAROWANIA
    - NIEPRZEKRACZALNE LINIE ZABUDOWY
  - PODSTAWOWE PRZEZNACZENIE TERENÓW**
    - MN** TERENY ZABUDOWY MIESZKANIOWEJ JEDNORODZINNEJ
    - MNU** TERENY ZABUDOWY MIESZKANIOWEJ JEDNORODZINNEJ I USŁUGOWEJ
    - U** TERENY ZABUDOWY USŁUGOWEJ
    - K** TERENY URZĄDZEŃ KANALIZACJI
    - KDW** TERENY DRÓG WEWNĘTRZNYCH
    - TERENY DRÓG PUBLICZNYCH**
      - KDZ** TERENY DRÓG KLASY ZBIORCZEJ
      - KDL** TERENY DRÓG KLASY LOKALNEJ
      - KDD** TERENY DRÓG KLASY DOJAZDOWEJ
    - INNE**
      - STREFA ODDZIAŁYWANIA OD ISTNIEJĄCEJ NAPIĘTRZNEJ LINII ŚREDNIEGO NAPIĘCIA 15 kV
  - OZNACZENIA INFORMACYJNE**
    - GRANICA ADMINISTRACYJNA MIASTA ORAZ TEREN GMINY KSAWERÓW
    - ISTNIEJĄCA NAPIĘTRZNA LINIA ŚREDNIEGO NAPIĘCIA 15 kV
    - ISTNIEJĄCA NAPIĘTRZNA LINIA ŚREDNIEGO NAPIĘCIA 15 kV WRAZ ZE STREFĄ ODDZIAŁYWANIA POZA GRANICAMI OPRACOWANIA
    - ISTNIEJĄCA SKABLOWANA LINIA ŚREDNIEGO NAPIĘCIA 15 kV
    - ISTNIEJĄCA SKABLOWANA LINIA ŚREDNIEGO NAPIĘCIA 15 kV - POZA GRANICAMI OPRACOWANIA
    - PRZEBIEG DRÓG W OBOWIĄZUJĄCYCH MPZP - POZA GRANICAMI OPRACOWANIA



**MIEJSCOWY PLAN ZAGOSPODAROWANIA PRZESTRZENNEGO DLA TERENU POŁOŻONEGO W REJONIE UL. 20 STYCZNIA**

REFERAT PLANOWANIA PRZESTRZENNEGO  
WYDZIAŁ URBANISTYKI  
URZĄD MIEJSKI W PABIANICACH

ZESPÓŁ PROJEKTOWY:  
mgr inż. arch. Renata Szelczak  
mgr inż. arch. Anna Szumigaj  
mgr inż. arch. Katarzyna Wojtan  
mgr inż. arch. Paweł Kaczmarek

NAZDÓR PROJEKTOWY:  
mgr inż. arch. Ewa Krakowska

**RYСУNEK PLANU**

MAPA ZASADNICZA Z ZASOBÓW  
KOPIA Z DNIA 16 WRZEŚNIA 2020 R. - LICENCJA NR GK.6642.2742.2020.1008, P Z DNIA 17 WRZEŚNIA 2020 R.  
KOPIA Z DNIA 17 SIERPNIA 2021 R. - LICENCJA NR GK.6642.2796.2021.1008, P Z DNIA 17 SIERPNIA 2021 R.  
ORGAN WYDAJĄCY LICENCJE: STAROSTA PABIANIC