


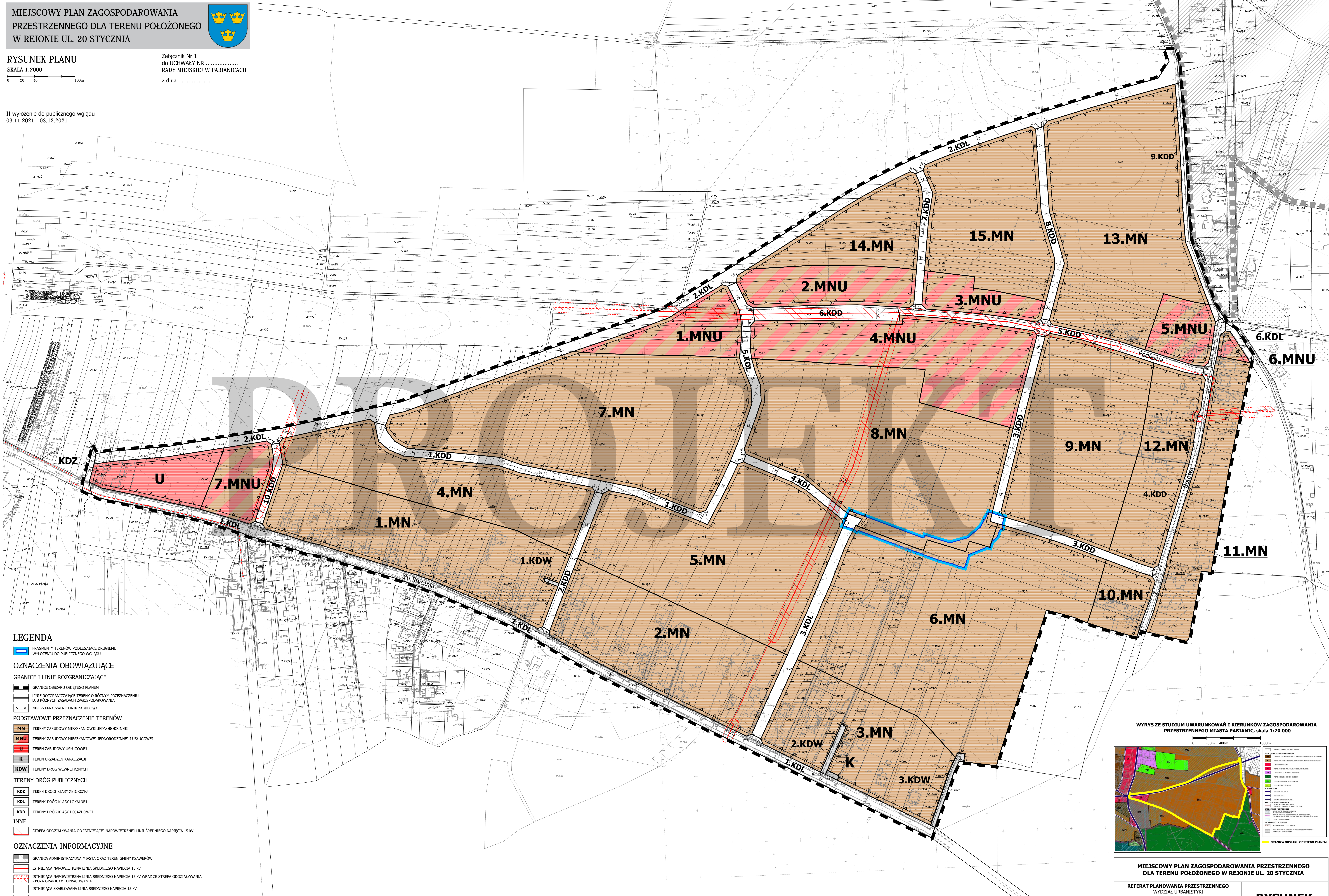
MIEJSCOWY PLAN ZAGOSPODAROWANIA PRZESTRZENNEGO DLA TERENU POŁOŻONEGO W REJONIE UL. 20 STYCZNIA



RYСУNEK PLANU
SKAŁA 1:2000

Załącznik Nr 1
do UCHWAŁY NR
RADY MIEJSKIEJ W PABIANICACH
z dnia

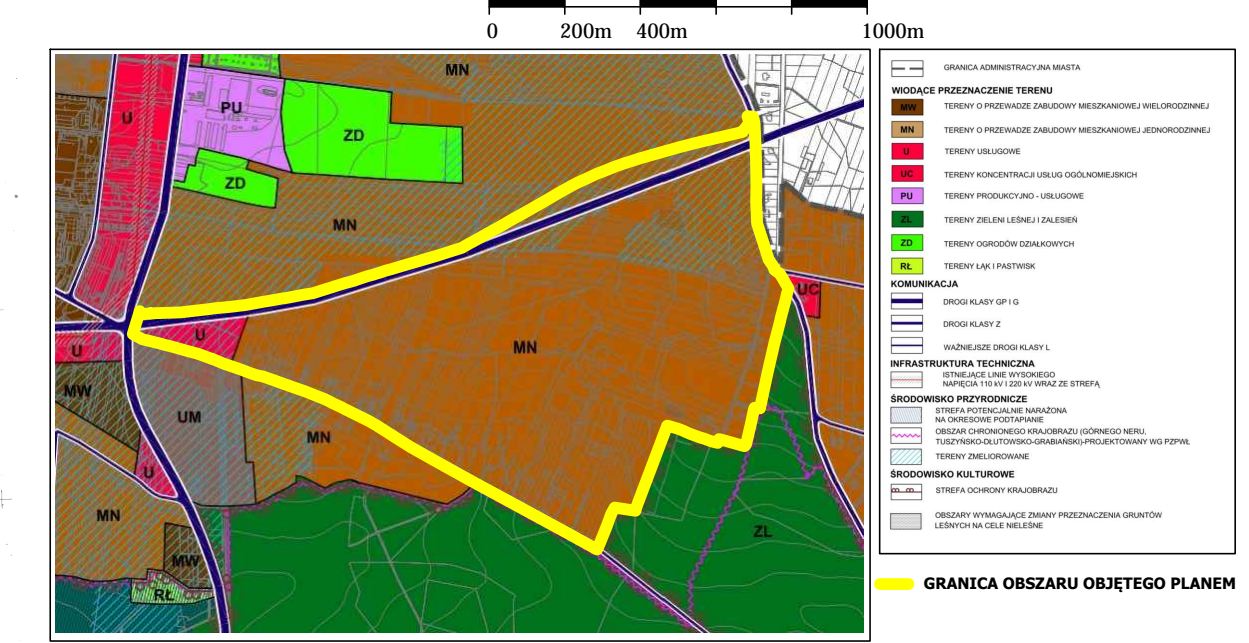
II wyłożenie do publicznego wglądu
03.11.2021 - 03.12.2021



LEGENDA

- FRAGMENTY TERENÓW PODLEGAJĄCE DRUGIEMU WYŁOŻENIU DO PUBLICZNEGO WGLĄDU
- OZNACZENIA OBOWIĄZUJĄCE**
- GRANICE I LINIE ROZGRANICZAJĄCE**
- GRANICE OBSZARU OBJĘTEGO PLANEM
- LINIE ROZGRANICZAJĄCE TERENY O RÓŻNYM PRZEZNACZENIU LUB RÓŻNYCH ZASADACH ZAGOSPODAROWANIA
- NIEPRZEKAZALNE LINIE ZABUDOWY
- PODSTAWOWE PRZEZNACZENIE TERENÓW**
- MN TERENY ZABUDOWY MIESZKANOWEJ JEDNORODZINNEJ
- MNU TERENY ZABUDOWY MIESZKANOWEJ JEDNORODZINNEJ I USŁUGOWEJ
- U TERENY ZABUDOWY USŁUGOWEJ
- K TERENY URZĄDZEŃ KANALIZACJI
- KDW TERENY DRÓG WEWNĘTRZNYCH
- TERENY DRÓG PUBLICZNYCH**
- KDZ TERENY DRÓG KLASY ZBIORCZEJ
- KDL TERENY DRÓG KLASY LOKALNEJ
- KDD TERENY DRÓG KLASY DOJAZDOWEJ
- INNE**
- STREFA ODDZIAŁYWANIA OD ISTNIEJĄCEJ NAPIĘTRZNEJ LINII ŚREDNIEGO NAPIĘCIA 15 kV
- OZNACZENIA INFORMACYJNE**
- GRANICA ADMINISTRACYJNA MIASTA ORAZ TEREN GMINY KSAWERÓW
- ISTNIEJĄCA NAPIĘTRZNA LINIA ŚREDNIEGO NAPIĘCIA 15 kV
- ISTNIEJĄCA NAPIĘTRZNA LINIA ŚREDNIEGO NAPIĘCIA 15 kV WRAZ ZE STREFĄ ODDZIAŁYWANIA POZA GRANICAMI OPRACOWANIA
- ISTNIEJĄCA SKABLOWANA LINIA ŚREDNIEGO NAPIĘCIA 15 kV
- ISTNIEJĄCA SKABLOWANA LINIA ŚREDNIEGO NAPIĘCIA 15 kV - POZA GRANICAMI OPRACOWANIA
- PRZEBIEG DRÓG W MPZP MIASTA PABIANICE W GRANICACH ADMINISTRACYJNYCH GMINY MIEJSKIEJ PABIANICE (UCHWAŁA NR LXVITI/561/06 Z DNIA 29.06.2006 r.)

WYRYS ZE STUDIUM UWARUNKOWAŃ I KIERUNKÓW ZAGOSPODAROWANIA PRZESTRZENNEGO MIASTA PABIANIC, SKAŁA 1:20 000



MIEJSCOWY PLAN ZAGOSPODAROWANIA PRZESTRZENNEGO DLA TERENU POŁOŻONEGO W REJONIE UL. 20 STYCZNIA

REFERAT PLANOWANIA PRZESTRZENNEGO
WYDZIAŁ URBANISTYKI
URZĄD MIEJSKI W PABIANICACH

ZESPÓŁ PROJEKTOWY:
mgr inż. arch. Renata Szelczak
mgr inż. arch. Anna Szumgał
mgr inż. arch. Katarzyna Wojtan
mgr inż. arch. Paweł Kaczmarek

NADZÓR PROJEKTOWY:
mgr inż. arch. Ewa Krakowska

RYСУNEK PLANU

MAPA ZASADNICZA Z ZASOBU
KOPIA Z DNIA 16 WRZEŚNIA 2020 R. - LICENCJA NR GK.6642.2742.2020.1008, P Z DNIA 17 WRZEŚNIA 2020 R.
KOPIA Z DNIA 17 SIERPNIA 2021 R. - LICENCJA NR GK.6642.2796.2021.1008, P Z DNIA 17 SIERPNIA 2021 R.
ORGAN WYDAJĄCY LICENCJE: STAROSTA PABIANIC