
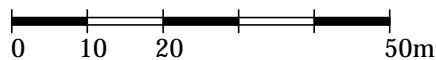


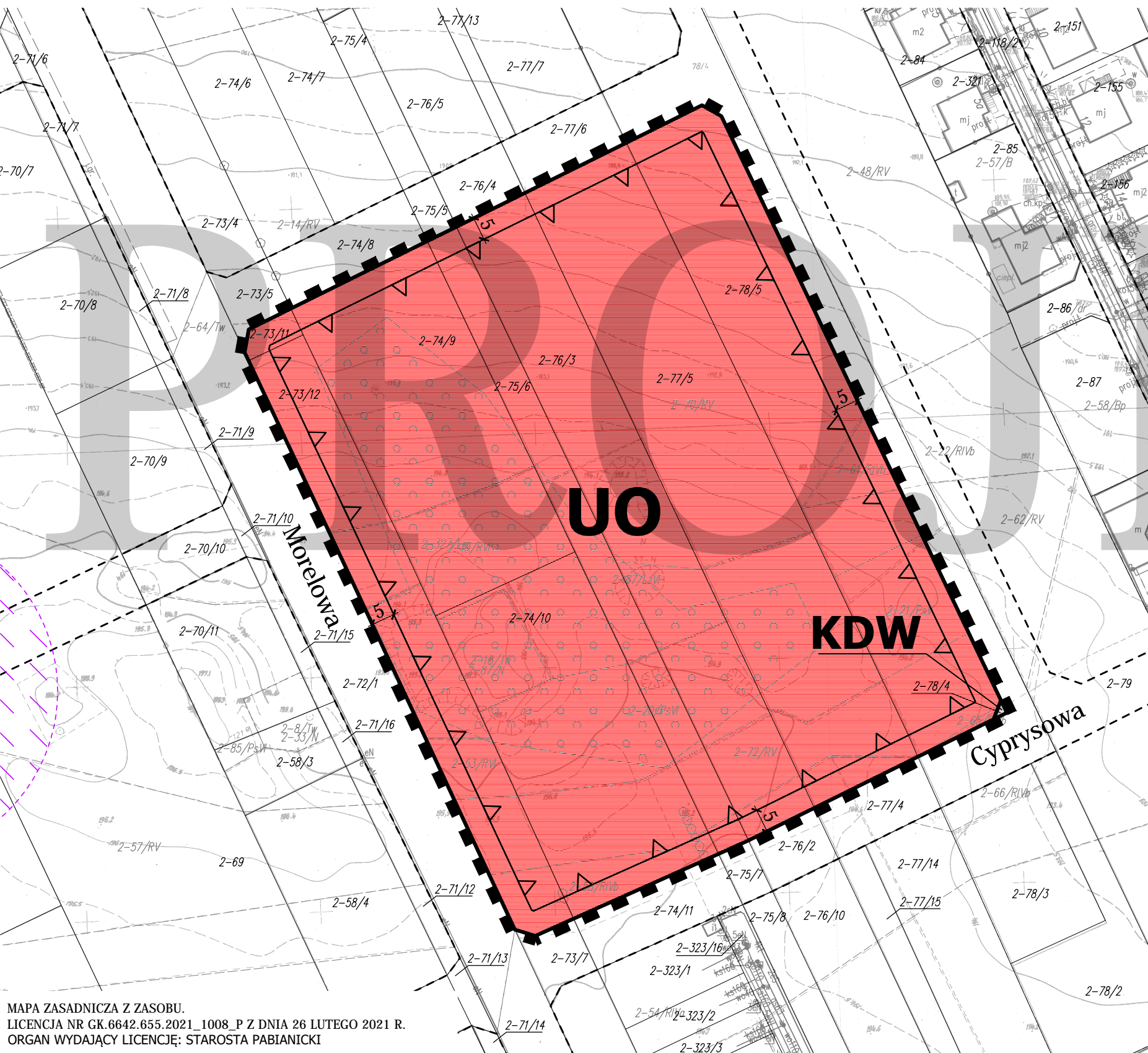
**MIEJSCOWY PLAN ZAGOSPODAROWANIA PRZESTRZENNEGO
DLA DZIAŁEK O NUMERACH EWIDENCYJNYCH 2-73/11, 2-73/12,
2-74/9, 2-74/10, 2-75/6, 2-76/3, 2-77/5, 2-78/4
(FRAGMENT DZIAŁKI) I 2-78/5, POŁOŻONYCH
W PABIANICACH W REJONIE UL. MORELOWEJ**



SKALA 1:1000



I wyłożenie do publicznego wglądu
29.09.2021 - 27.10.2021



MAPA ZASADNICZA Z ZASOBU.
LICENCJA NR GK.6642.655.2021_1008_P Z DNIA 26 LUTEGO 2021 R.
ORGAN WYDAJĄCY LICENCJĘ: STAROSTA PABIANICKI

LEGENDA

OZNACZENIA OBOWIĄZUJĄCE

GRANICE I LINIE ROZGRANICZAJĄCE

- GRANICE OBSZARU OBJĘTEGO PLANEM
- LINIE ROZGRANICZAJĄCE TERENY O RÓŻNYM PRZEZNACZENIU LUB RÓŻNYCH ZASADACH ZAGOSPODAROWANIA
- NIEPRZEKRACZALNE LINIE ZABUDOWY

PODSTAWOWE PRZEZNACZENIE TERENÓW

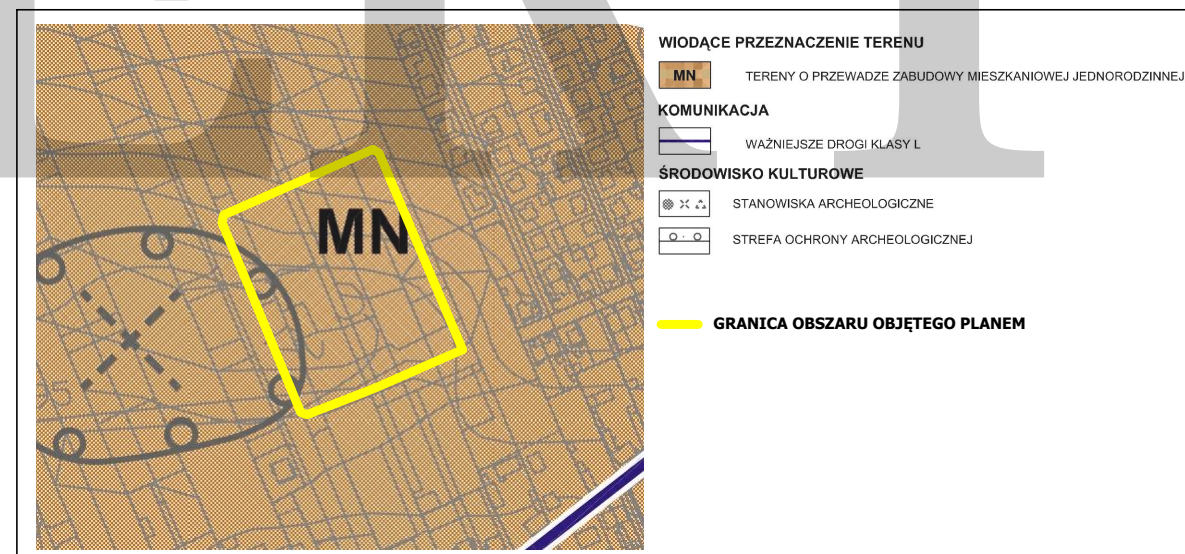

- UO** TEREN ZABUDOWY USŁUG OŚWIATY
- KDW** TEREN DROGI WEWNĘTRZNEJ

OZNACZENIA INFORMACYJNE

- PRZEBIEG DRÓG W MPZP MIASTA PABIANIC W GRANICACH ADMINISTRACYJNYCH GMINY MIEJSKIEJ PABIANICE (UCHWAŁA NR LXVII/561/06 Z DNIA 29.06.2006 r.) - POZA GRANICĄ OPRACOWANIA
- STREFA OCHRONY ARCHEOLOGICZNEJ STANOWISKA ARCHEOLOGICZNEGO NR 75 (WG AZP 68-50) - POZA GRANICĄ OPRACOWANIA

Załącznik Nr 1
do UCHWAŁY NR
RADY MIEJSKIEJ W PABIANICACH
z dnia

**WYRYS ZE STUDIUM UWARUNKOWAŃ I KIERUNKÓW ZAGOSPODAROWANIA
PRZESTRZENNEGO MIASTA PABIANIC, skala 1:5000**



- WIODĄCE PRZEZNACZENIE TERENU**
- MN** TERENY O PRZEWADZE ZABUDOWY MIESZKANIOWEJ JEDNORODZINNEJ
- KOMUNIKACJA**
- WAŻNIEJSZE DROGI KLASY L
- ŚRODOWISKO KULTUROWE**
- STANOWISKA ARCHEOLOGICZNE
 - STREFA OCHRONY ARCHEOLOGICZNEJ
- GRANICA OBSZARU OBJĘTEGO PLANEM**

**MIEJSCOWY PLANU ZAGOSPODAROWANIA PRZESTRZENNEGO
DLA DZIAŁEK O NUMERACH EWIDENCYJNYCH 2-73/11, 2-73/12, 2-74/9,
2-74/10, 2-75/6, 2-76/3, 2-77/5, 2-78/4 (FRAGMENT DZIAŁKI) I 2-78/5,
POŁOŻONYCH W PABIANICACH W REJONIE UL. MORELOWEJ**

REFERAT PLANOWANIA PRZESTRZENNEGO
WYDZIAŁ URBANISTYKI
URZĄD MIEJSKI W PABIANICACH

ZESPÓŁ PROJEKTOWY:
mgr inż. arch. Renata Sielczak
mgr inż. arch. Anna Szumigaj
mgr inż. arch. Katarzyna Wajman
mgr inż. arch. Paweł Kaczmarek

NADZÓR PROJEKTOWY:
mgr inż. arch. Ewa Krakowska

**RYSUNEK
PLANU**