
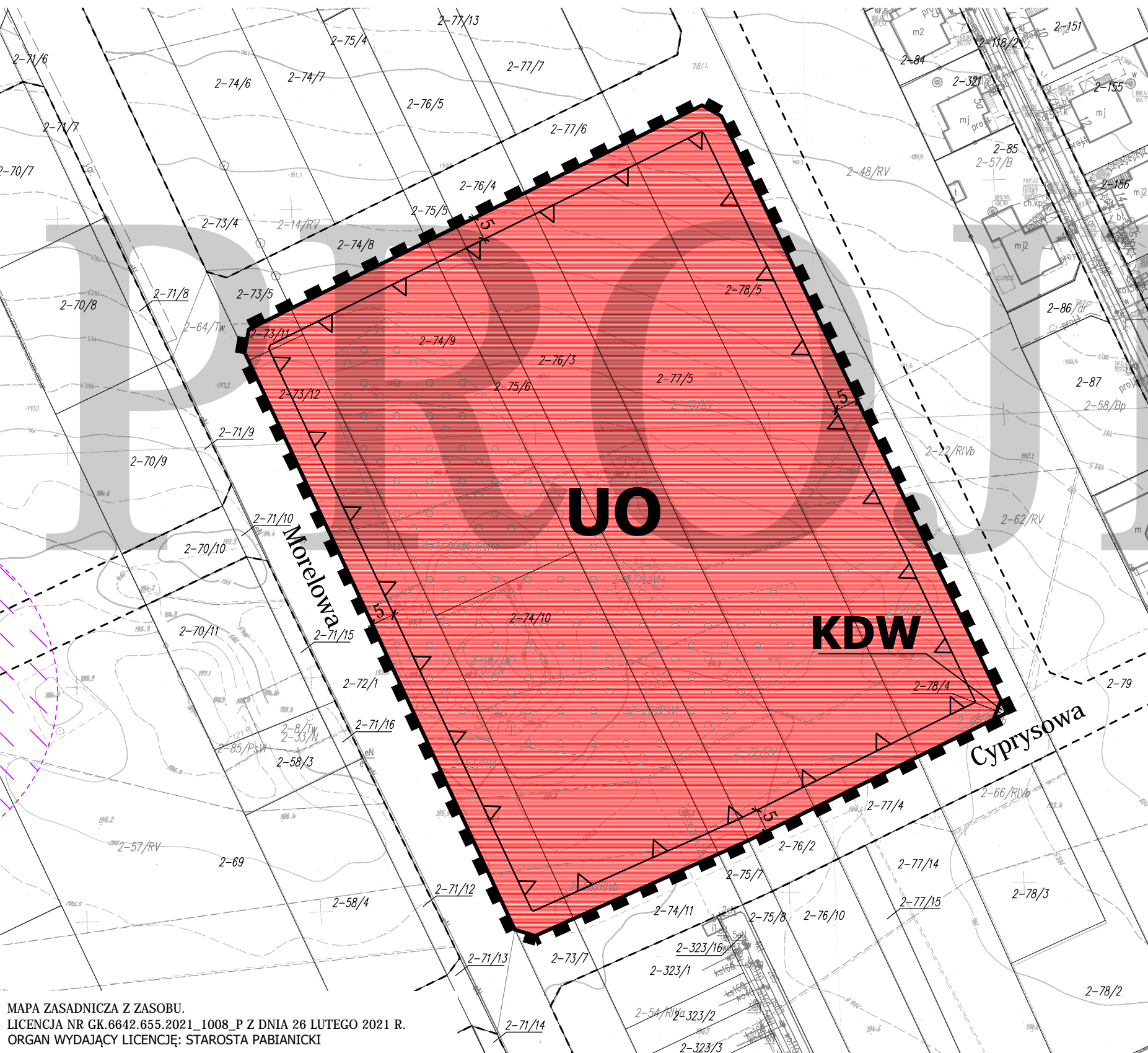
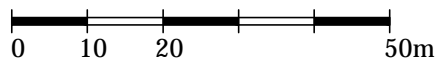


**MIEJSCOWY PLAN ZAGOSPODAROWANIA PRZESTRZENNEGO  
DLA DZIAŁEK O NUMERACH EWIDENCYJNYCH 2-73/11, 2-73/12,  
2-74/9, 2-74/10, 2-75/6, 2-76/3, 2-77/5, 2-78/4  
(FRAGMENT DZIAŁKI) I 2-78/5, POŁOŻONYCH  
W PABIANICACH W REJONIE UL. MORELOWEJ**



SKALA 1:1000



MAPA ZASADNICZA Z ZASOBU.  
LICENCJA NR GK.6642.655.2021\_1008\_P Z DNIA 26 LUTEGO 2021 R.  
ORGAN WYDAJĄCY LICENCJĘ: STAROSTA PABIANICKI

**LEGENDA**

**OZNACZENIA OBOWIĄZUJĄCE**

**GRANICE I LINIE ROZGRANICZAJĄCE**

- GRANICE OBSZARU OBJĘTEGO PLANEM
- LINIE ROZGRANICZAJĄCE TERENY O RÓŻNYM PRZEZNACZENIU  
LUB RÓŻNYCH ZASADACH ZAGOSPODAROWANIA
- NIEPRZEKRACZALNE LINIE ZABUDOWY

**PODSTAWOWE PRZEZNACZENIE TERENÓW**

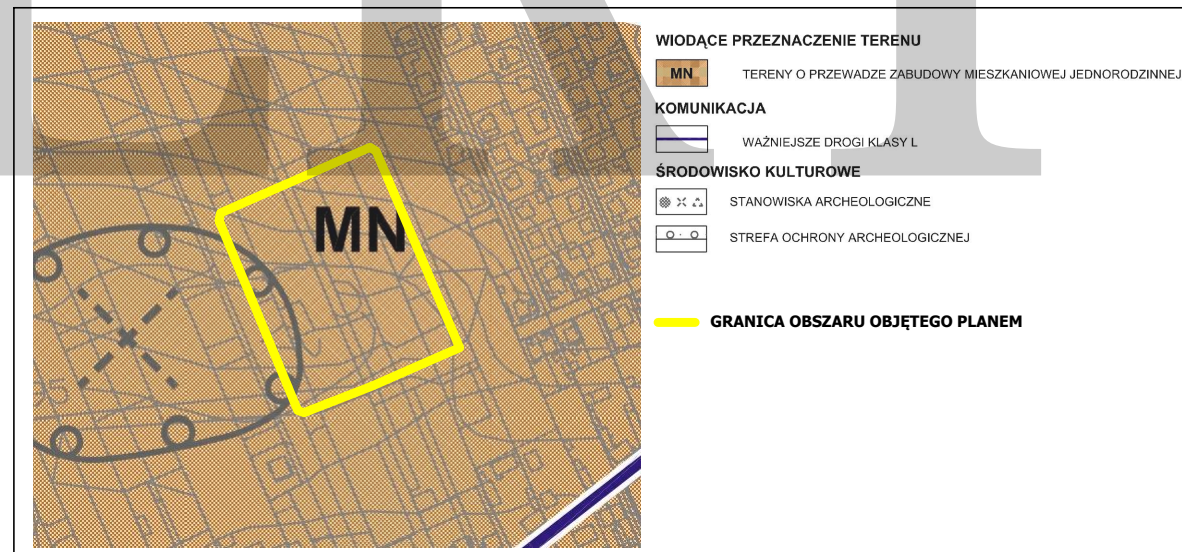
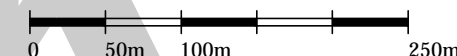
- UO** TEREN ZABUDOWY USŁUG OŚWIATY
- KDW** TEREN DROGI WEWNĘTRZNEJ

**OZNACZENIA INFORMACYJNE**

- PRZEBIEG DRÓG W MPZP MIASTA PABIANIC W GRANICACH ADMINISTRACYJNYCH GMINY MIEJSKIEJ PABIANICE  
(UCHWAŁA NR LXVII/561/06 Z DNIA 29.06.2006 r.) - POZA GRANICĄ OPRACOWANIA
- STREFA OCHRONY ARCHEOLOGICZNEJ STANOWISKA ARCHEOLOGICZNEGO NR 75 (WG AZP 68-50)  
- POZA GRANICĄ OPRACOWANIA

Załącznik Nr 1  
do UCHWAŁY NR .....  
RADY MIEJSKIEJ W PABIANICACH  
z dnia .....

**WYRYS ZE STUDIUM UWARUNKOWAŃ I KIERUNKÓW ZAGOSPODAROWANIA  
PRZESTRZENNEGO MIASTA PABIANIC, skala 1:5000**



- WIODĄCE PRZEZNACZENIE TERENU**
- MN** TERENY O PRZEWADZE ZABUDOWY MIESZKANIOWEJ JEDNORODZINNEJ
- KOMUNIKACJA**
- WAŻNIEJSZE DROGI KLASY L
- ŚRODOWISKO KULTUROWE**
- STANOWISKA ARCHEOLOGICZNE
  - STREFA OCHRONY ARCHEOLOGICZNEJ
- GRANICA OBSZARU OBJĘTEGO PLANEM**

**MIEJSCOWY PLANU ZAGOSPODAROWANIA PRZESTRZENNEGO  
DLA DZIAŁEK O NUMERACH EWIDENCYJNYCH 2-73/11, 2-73/12, 2-74/9,  
2-74/10, 2-75/6, 2-76/3, 2-77/5, 2-78/4 (FRAGMENT DZIAŁKI) I 2-78/5,  
POŁOŻONYCH W PABIANICACH W REJONIE UL. MORELOWEJ**

**REFERAT PLANOWANIA PRZESTRZENNEGO**  
WYDZIAŁ URBANISTYKI  
URZĄD MIEJSKI W PABIANICACH

ZESPÓŁ PROJEKTOWY:  
mgr inż. arch. Renata Sielczak  
mgr inż. arch. Anna Szumigaj  
mgr inż. arch. Katarzyna Wajman  
mgr inż. arch. Paweł Kaczmarek

NADZÓR PROJEKTOWY:  
mgr inż. arch. Ewa Krakowska

**RYSUNEK  
PLANU**