


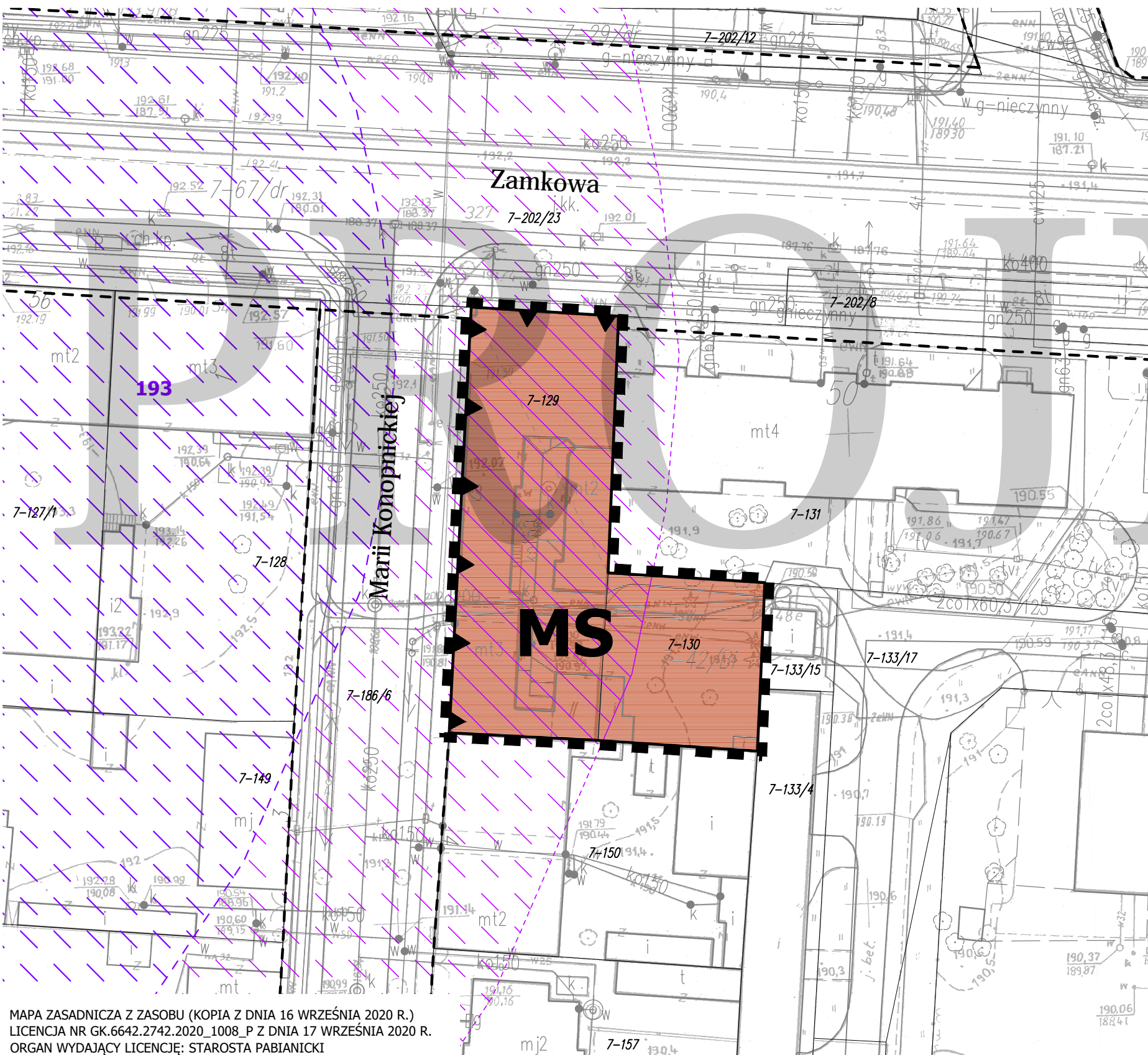
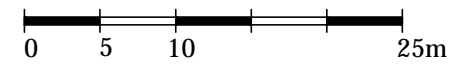
MIEJSCOWY PLAN ZAGOSPODAROWANIA PRZESTRZENNEGO DLA DZIAŁEK O NUMERACH EWIDENCYJNYCH 7-129 I 7-130, POŁOŻONYCH W PABIANICACH PRZY UL. MARII KONOPNICKIEJ 2



Załącznik Nr 1
do UCHWAŁY NR
RADY MIEJSKIEJ W PABIANICACH
z dnia

SKALA 1:500

I wyłożenie do publicznego wglądu
16.06.2021 - 14.07.2021



LEGENDA

OZNACZENIA OBOWIĄZUJĄCE

GRANICE I LINIE ZABUDOWY

- GRANICE OBSZARU OBJĘTEGO PLANEM ORAZ LINIE ROZGRANICZAJĄCE TERENY O RÓŻNYM PRZEZNACZENIU LUB RÓŻNYCH ZASADACH ZAGOSPODAROWANIA
- OBOWIĄZUJĄCE LINIE ZABUDOWY

PODSTAWOWE PRZEZNACZENIE TERENU

- MS** TEREN ZABUDOWY ŚRÓDMIEJSKIEJ

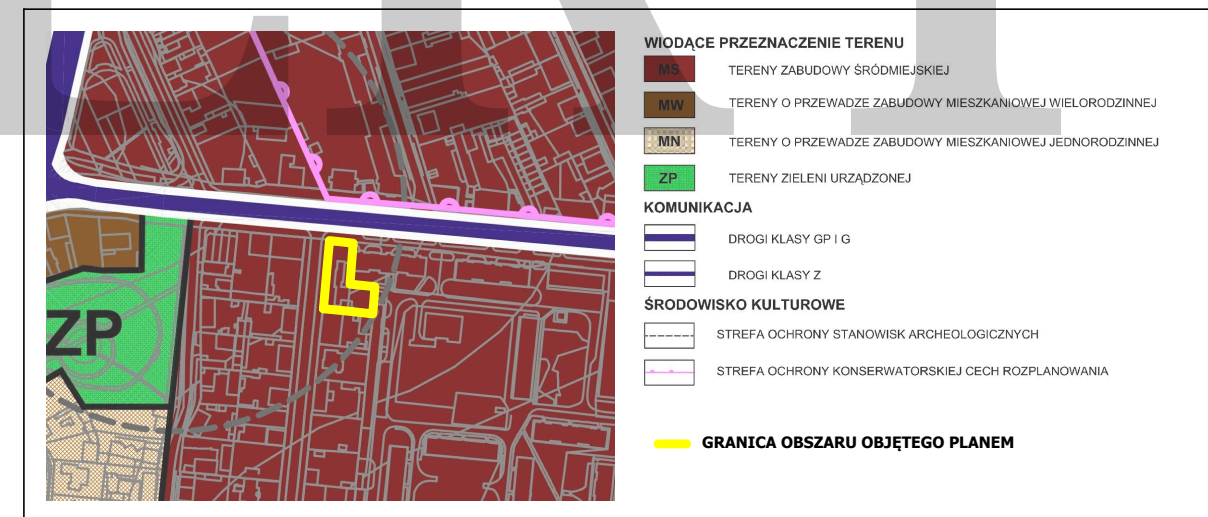
WARTOŚCI KULTUROWE

- STREFA OCHRONY ARCHEOLOGICZNEJ

OZNACZENIA INFORMACYJNE

- PRZEBIEG DRÓG W MPZP MIASTA PABIANIC W GRANICACH ADMINISTRACYJNYCH GMINY MIEJSKIEJ PABIANICE (UCHWAŁA NR LXVII/561/06 Z DNIA 29.06.2006 r.)
- OBSZAR STANOWISKA ARCHEOLOGICZNEGO WRAZ Z NR STANOWISKA WG AZP 68-50 - POZA GRANICĄ OPRACOWANIA
- STREFA OCHRONY ARCHEOLOGICZNEJ - POZA GRANICĄ OPRACOWANIA

WYRYS ZE STUDIUM UWARUNKOWAŃ I KIERUNKÓW ZAGOSPODAROWANIA PRZESTRZENNEGO MIASTA PABIANIC, skala 1:5000



MIEJSCOWY PLAN ZAGOSPODAROWANIA PRZESTRZENNEGO DLA DZIAŁEK O NUMERACH EWIDENCYJNYCH 7-129 I 7-130 POŁOŻONYCH W PABIANICACH PRZY UL. MARII KONOPNICKIEJ 2

REFERAT PLANOWANIA PRZESTRZENNEGO
WYDZIAŁ URBANISTYKI
URZĄD MIEJSKI W PABIANICACH

ZESPÓŁ PROJEKTOWY:
mgr inż. arch. Renata Sielczak
mgr inż. arch. Anna Szumigaj
mgr inż. arch. Katarzyna Wajman
mgr inż. arch. Paweł Kaczmarek

NADZÓR PROJEKTOWY:
mgr inż. arch. Ewa Krakowska

RYSUNEK PLANU