


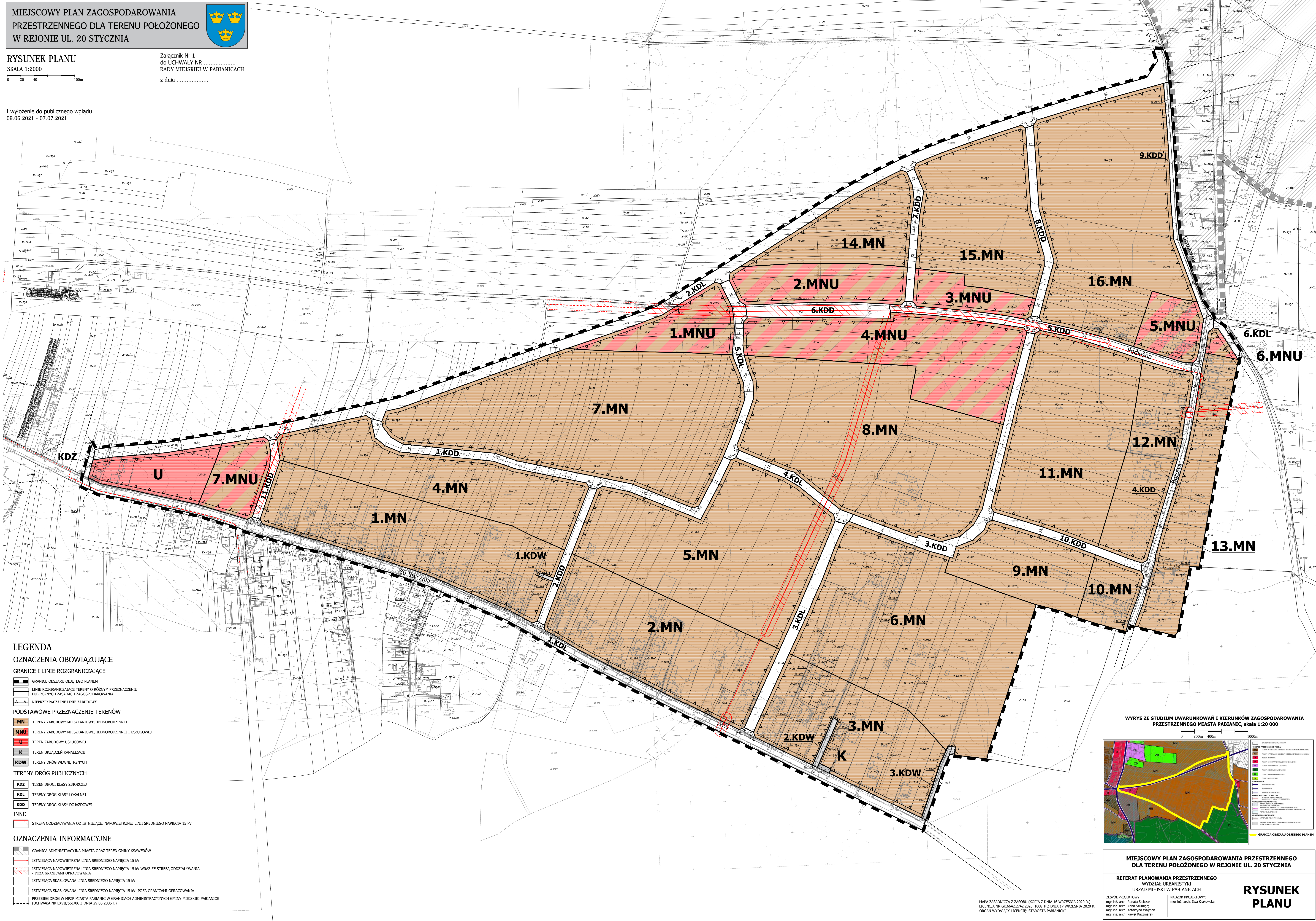
MIEJSCOWY PLAN ZAGOSPODAROWANIA PRZESTRZENNEGO DLA TERENU POŁOŻONEGO W REJONIE UL. 20 STYCZNIA



RYСУNEK PLANU
SKALA 1:2000

Załącznik Nr 1
do UCHWAŁY NR
RADY MIEJSKIEJ W PABIANICACH
z dnia

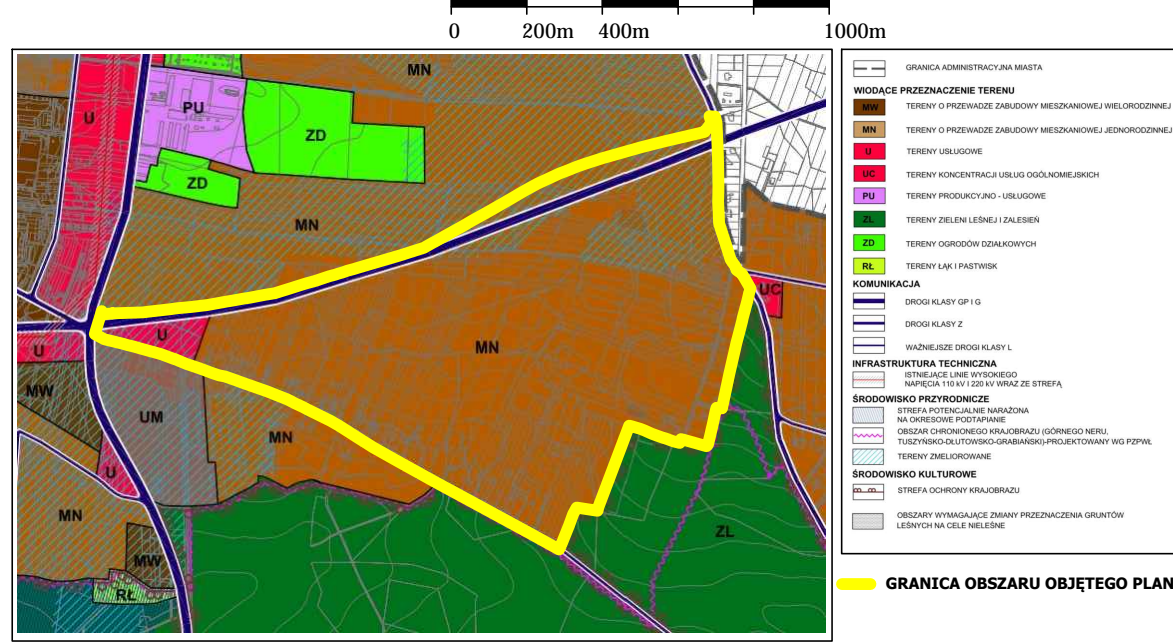
I wyłożenie do publicznego wglądu
09.06.2021 - 07.07.2021



- LEGENDA**
- OZNACZENIA OBOWIĄZUJĄCE**
- GRANICE I LINIE ROZGRANICZAJĄCE**
- GRANICE OBSZARU OBJĘTEGO PLANEM
 - LINIE ROZGRANICZAJĄCE TERENY O RÓŻNYM PRZEZNACZENIU LUB RÓŻNYCH ZASADACH ZAGOSPODAROWANIA
 - NIEPRZEKRACZALNE LINIE ZABUDOWY
- PODSTAWOWE PRZEZNACZENIE TERENÓW**
- MN** TERENY ZABUDOWY MIESZKANOWEJ JEDNORODZINNEJ
 - MNU** TERENY ZABUDOWY MIESZKANOWEJ JEDNORODZINNEJ I USŁUGOWEJ
 - U** TEREN ZABUDOWY USŁUGOWEJ
 - K** TEREN URZĄDZEŃ KANALIZACJI
 - KDW** TERENY DRÓG WEWNĘTRZNYCH
- TERENY DRÓG PUBLICZNYCH**
- KDZ** TEREN DRÓG KLASY ZBIORCZEJ
 - KDL** TERENY DRÓG KLASY LOKALNEJ
 - KDD** TERENY DRÓG KLASY DOJAZDOWEJ
- INNE**
- STREFA ODDZIAŁYWANIA OD ISTNIEJĄCEJ NAPIĘTRZNEJ LINII ŚREDNIEGO NAPIĘCIA 15 kV

- OZNACZENIA INFORMACYJNE**
- GRANICA ADMINISTRACYJNA MIASTA ORAZ TEREN GMINY KSAWERÓW
 - ISTNIEJĄCA NAPIĘTRZNA LINIA ŚREDNIEGO NAPIĘCIA 15 kV
 - ISTNIEJĄCA NAPIĘTRZNA LINIA ŚREDNIEGO NAPIĘCIA 15 kV WRAZ ZE STREFĄ ODDZIAŁYWANIA POZA GRANICAMI OPRACOWANIA
 - ISTNIEJĄCA SKABLOWANA LINIA ŚREDNIEGO NAPIĘCIA 15 kV
 - ISTNIEJĄCA SKABLOWANA LINIA ŚREDNIEGO NAPIĘCIA 15 kV - POZA GRANICAMI OPRACOWANIA
 - PRZEBIEG DRÓG W MPZP MIASTA PABIANICE W GRANICACH ADMINISTRACYJNYCH GMINY MIEJSKIEJ PABIANICE (UCHWAŁA NR LXV/1561/06 Z DNIA 29.06.2006 r.)

WYRYS ZE STUDIUM UWARUNKOWAŃ I KIERUNKÓW ZAGOSPODAROWANIA PRZESTRZENNEGO MIASTA PABIANIC, SKALA 1:20 000



MIEJSCOWY PLAN ZAGOSPODAROWANIA PRZESTRZENNEGO DLA TERENU POŁOŻONEGO W REJONIE UL. 20 STYCZNIA

REFERAT PLANOWANIA PRZESTRZENNEGO
WYDZIAŁ URBANISTYKI
URZĄD MIEJSKI W PABIANICACH

ZESPÓŁ PROJEKTOWY:
mgr inż. arch. Renata Szelczak
mgr inż. arch. Anna Szumigała
mgr inż. arch. Katarzyna Wojman
mgr inż. arch. Paweł Kaczmarek

NAZDOR PROJEKTOWY:
mgr inż. arch. Ewa Krakowiak

RYСУNEK PLANU

MAPA ZAŚWIADCZONA Z ZASOBÓW (KOPIA Z DNIA 16 WRZEŚNIA 2020 R.)
LICZENCJA NR GL.6542.2742.2020.1008.P Z DNIA 17 WRZEŚNIA 2020 R.
ORGAN WYDAJĄCY LICZENCJĘ: STAROSTA PABIANIC