


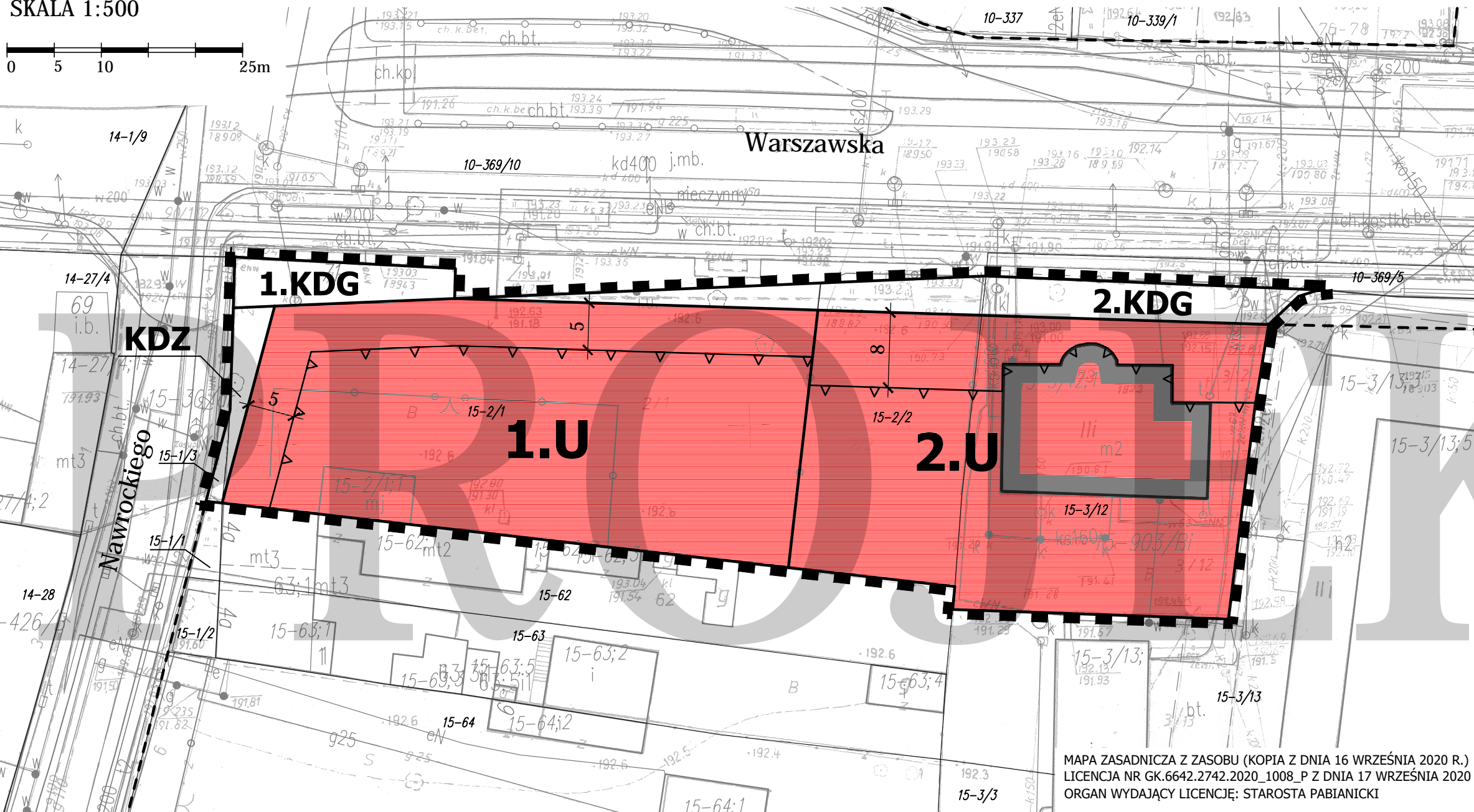
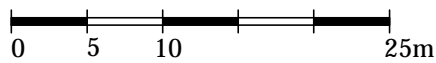
MIĘSCOWY PLAN ZAGOSPODAROWANIA PRZESTRZENNEGO  
DLA DZIAŁEK O NUMERACH EWIDENCYJNYCH 15-3/12, 15-2/2,  
15-2/1 I 15-1/3 (FRAGMENT DZIAŁKI), POŁOŻONYCH  
W PABIANICACH PRZY ULICY WARSZAWSKIEJ 71-73



Załącznik Nr 1  
do UCHWAŁY NR .....  
RADY MIEJSKIEJ W PABIANICACH  
z dnia .....

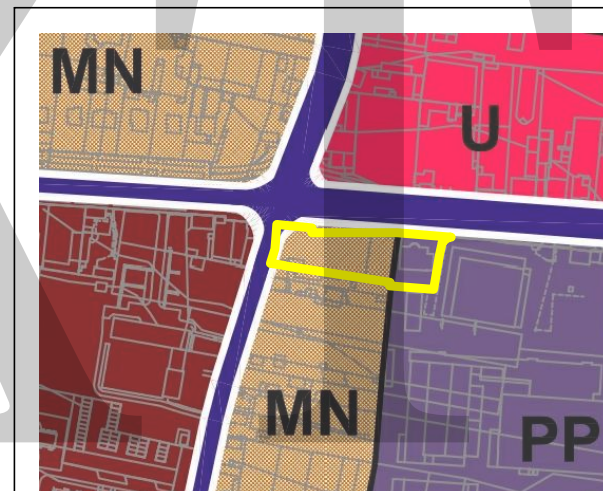
I wyłożenie do publicznego wglądu  
19.05.2021 - 18.06.2021

SKALA 1:500



MAPA ZASADNICZA Z ZASOBU (KOPIA Z DNIA 16 WRZEŚNIA 2020 R.)  
LICENCJA NR GK.6642.2742.2020\_1008\_P Z DNIA 17 WRZEŚNIA 2020 R.  
ORGAN WYDAJĄCY LICENCJĘ: STAROSTA PABIANICKI

WYRYS ZE STUDYUM UWARUNKOWAŃ  
I KIERUNKÓW ZAGOSPODAROWANIA  
PRZESTRZENNEGO MIASTA PABIANIC  
skala 1:5000



GRANICA OBSZARU OBJĘTEGO PLANEM

WIODĄCE PRZEZNACZENIE TERENU

- TERENY ZABUDOWY ŚRÓDMIĘSKIEJ
- TERENY O PRZEWADZE ZABUDOWY MIESZKANIOWEJ JEDNORODZINNEJ
- TERENY USŁUGOWE
- TERENY PRZEMYSŁOWE

KOMUNIKACJA

- DROGI KLASY GP I G
- DROGI KLASY Z

LEGENDA

OZNACZENIA OBOWIĄZUJĄCE

GRANICE I LINIE ROZGRANICZAJĄCE

- GRANICE OBSZARU OBJĘTEGO PLANEM
- LINIE ROZGRANICZAJĄCE TERENY O RÓŻNYM PRZEZNACZENIU LUB RÓŻNYCH ZASADACH ZAGOSPODAROWANIA
- NIEPRZEKRACZALNE LINIE ZABUDOWY

PODSTAWOWE PRZEZNACZENIE TERENÓW

- TERENY ZABUDOWY USŁUGOWEJ

TERENY DRÓG PUBLICZNYCH

- KDG TERENY DRÓG KLASY GŁÓWNEJ
- KDZ TEREN DROGI KLASY ZBIORCZEJ

INNE

- OBIEKT WPISANY DO WOJEWÓDZKIEJ EWIDENCJI ZABYTKÓW

OZNACZENIA INFORMACYJNE

- PRZEBIEG DRÓG W OBOWIĄZUJĄCYCH MPZP - POZA OBSZAREM OPRACOWANIA

MIĘSCOWY PLANU ZAGOSPODAROWANIA PRZESTRZENNEGO  
DLA DZIAŁEK O NUMERACH EWIDENCYJNYCH 15-3/12, 15-2/2, 15-2/1  
I 15-1/3 (FRAGMENT DZIAŁKI), POŁOŻONYCH W PABIANICACH  
PRZY ULICY WARSZAWSKIEJ 71-73

REFERAT PLANOWANIA PRZESTRZENNEGO  
WYDZIAŁ URBANISTYKI  
URZĄD MIEJSKI W PABIANICACH

ZESPÓŁ PROJEKTOWY:  
mgr inż. arch. Renata Sielczak  
mgr inż. arch. Anna Szumigaj  
mgr inż. arch. Katarzyna Wajman  
mgr inż. arch. Paweł Kaczmarek

NADZÓR PROJEKTOWY:  
mgr inż. arch. Ewa Krakowska

RYSUNEK  
PLANU