
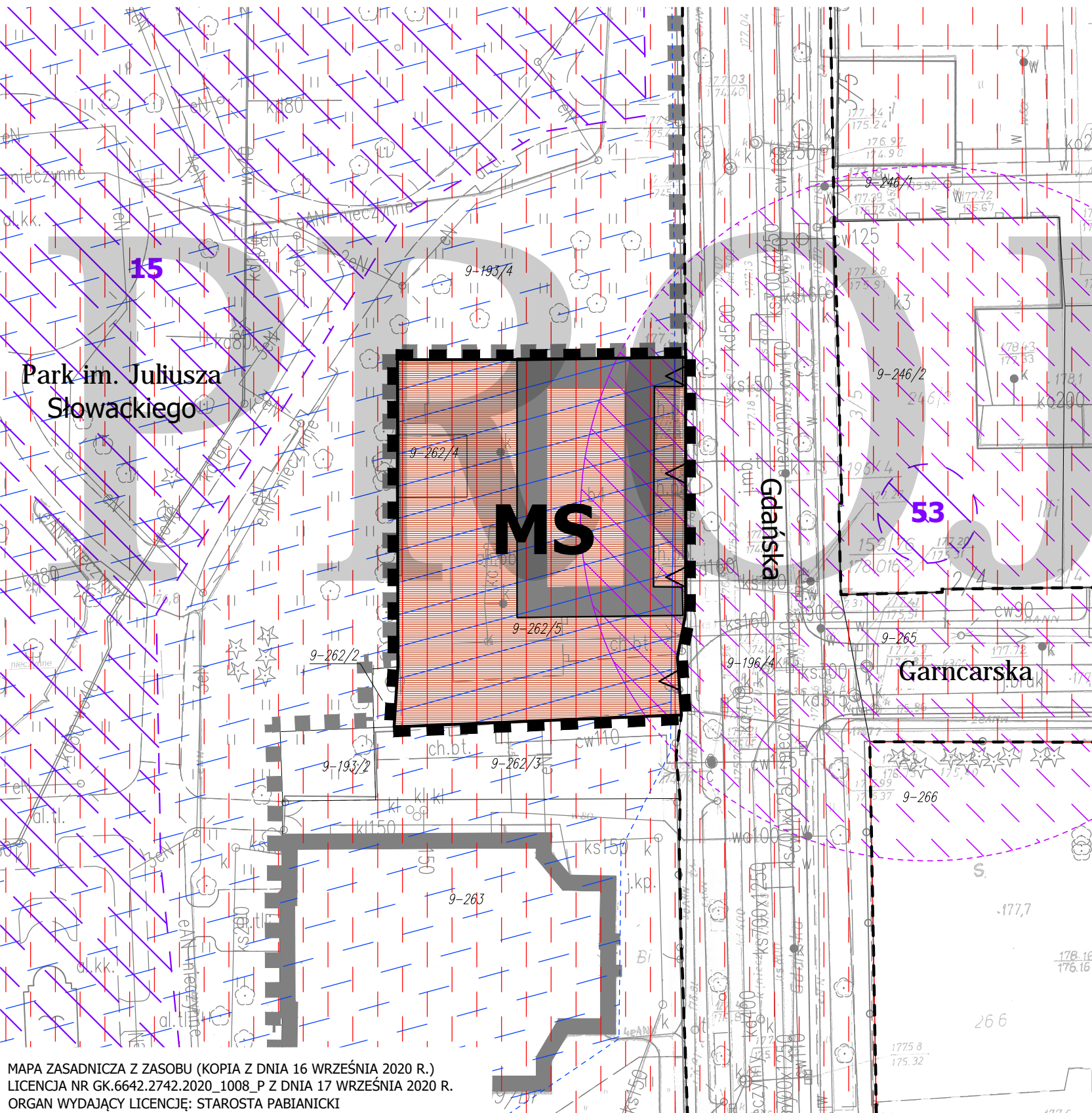
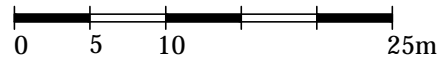


MIEJSCOWY PLAN ZAGOSPODAROWANIA PRZESTRZENNEGO DLA DZIAŁEK O NUMERACH EWIDENCYJNYCH 9-262/4 I 9-262/5 POŁOŻONYCH W PABIANICACH PRZY UL. GDAŃSKIEJ 6



SKALA 1:500



LEGENDA

OZNACZENIA OBOWIĄZUJĄCE

- GRANICE OBSZARU OBJĘTEGO PLANEM ORAZ LINIE ROZGRANICZAJĄCE TERENY O RÓŻNYM PRZEZNACZENIU LUB RÓŻNYCH ZASADACH ZAGOSPODAROWANIA
- NIEPRZEKRACZALNA LINIA ZABUDOWY
- MS** TEREN ZABUDOWY ŚRÓDMIEJSKIEJ
- STREFA ŚCISLEJ OCHRONY KONSERWATORSKIEJ
- STREFA OCHRONY ARCHEOLOGICZNEJ
- OBIEKT WPISANY DO GMINNEJ EWIDENCJI ZABYTKÓW
- TERENY ZAGROŻONE OKRESOWYM ZALEWANIEM

OZNACZENIA INFORMACYJNE

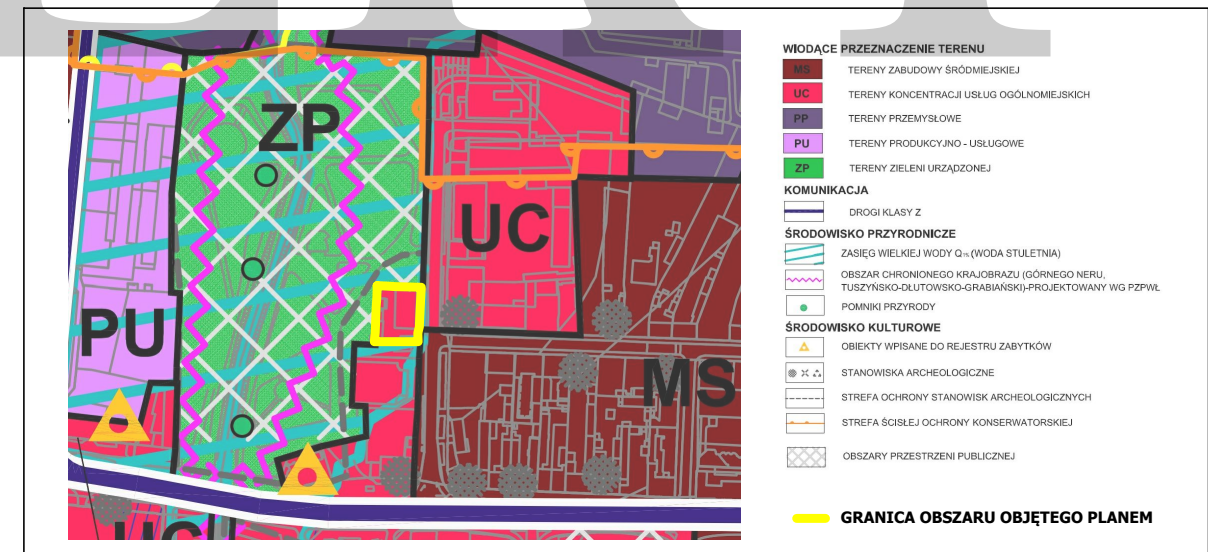
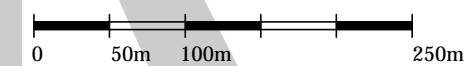
- PRZEBIEG DRÓG W OBOWIĄZUJĄCYM MPZP (UCHWAŁA NR XXVIII/561/16 Z DNIA 31.10.2016 r.)
- STREFA ŚCISLEJ OCHRONY KONSERWATORSKIEJ - POZA GRANICAMI OPRACOWANIA
- OBSZAR STANOWISKA ARCHEOLOGICZNEGO - POZA GRANICAMI OPRACOWANIA
- STREFA OCHRONY ARCHEOLOGICZNEJ - POZA GRANICAMI OPRACOWANIA
- OBIEKT WPISANY DO GMINNEJ EWIDENCJI ZABYTKÓW - POZA GRANICAMI OPRACOWANIA
- OBSZAR WPISANY DO GMINNEJ EWIDENCJI ZABYTKÓW - POZA GRANICAMI OPRACOWANIA
- TERENY ZAGROŻONE OKRESOWYM ZALEWANIEM - POZA GRANICAMI OPRACOWANIA

Załącznik Nr 1 do UCHWAŁY NR RADY MIEJSKIEJ W PABIANICACH

z dnia

I wyłożenie do publicznego wglądu 19.05.2021 - 18.06.2021

WYRYS ZE STUDIUM UWARUNKOWAŃ I KIERUNKÓW ZAGOSPODAROWANIA PRZESTRZENNEGO MIASTA PABIANIC, skala 1:5 000



- WIODĄCE PRZEZNACZENIE TERENU**
 - TERENY ZABUDOWY ŚRÓDMIEJSKIEJ
 - UC TERENY KONCENTRACJI USŁUG OGÓLNOGOSPODARSTWA
 - PP TERENY PRZEMYSŁOWE
 - PU TERENY PRODUKCYJNO-USŁUGOWE
 - ZP TERENY ZIELENI URZĄDZONEJ
- KOMUNIKACJA**
 - DROGI KLASY Z
- ŚRODOWISKO PRZYRODNICZE**
 - ZASIĘG WIELKIEJ WODY Q₁₀₀ (WODA STULETNIA)
 - OBSZAR CHRONIONEGO KRAJOBRAZU (GÓRNEGO NERU, TUSZYŃSKO-DŁUTOWSKO-GRABIŃSKIEJ)-PROJEKTOWANY WG PZPW
 - POMNIKI PRZYRODY
- ŚRODOWISKO KULTUROWE**
 - OBIEKTY WPISANE DO REJESTRU ZABYTKÓW
 - STANOWISKA ARCHEOLOGICZNE
 - STREFA OCHRONY STANOWISK ARCHEOLOGICZNYCH
 - STREFA ŚCISLEJ OCHRONY KONSERWATORSKIEJ
 - OBSZARY PRZESTRZENI PUBLICZNEJ
- GRANICA OBSZARU OBJĘTEGO PLANEM**

REFERAT PLANOWANIA PRZESTRZENNEGO WYDZIAŁ URBANISTYKI URZĄD MIEJSKI W PABIANICACH

ZESPÓŁ PROJEKTOWY:
mgr inż. arch. Renata Sielczak
mgr inż. arch. Anna Szumigaj
mgr inż. arch. Katarzyna Wajman
mgr inż. arch. Paweł Kaczmarek

NADZÓR PROJEKTOWY:
mgr inż. arch. Ewa Krakowska

RYSUNEK PLANU