






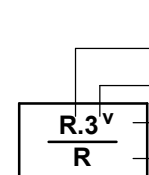
OZNACZENIA OBOWIAZUJĄCE

GRANICE I LINIE ROZGRANICZAJĄCE

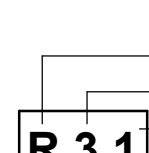
-  GRANICE OBSZARU OBJĘTEGO PLANEM - GRANICE ADMINISTRACYJNE MIASTA
- TERENY WYŁĄCZONE Z USTALEŃ PLANU:
-  TERENY, DLA KTÓRYCH UCHWALONO MIEJSCOWY PLAN ZAGOSPODAROWANIA PRZESTRZENNEGO NA MOCY USTAWY Z DNIA 7 LIPCA 1994 R. O ZAGOSPODAROWANIU PRZESTRZENNYM (Dz. U. z 1999 r. Nr 15, poz. 139, z PÓŹNIEJSZYMI ZMIANAMI) tj.:
- 1A - REJON STADIONU P.T.C - UCHWAŁA NR XXX/318/97 RADY MIASTA PABIANIC Z DNIA 26.11.1997 r. W SPRAWIE ZMIANY W/W UCHWAŁY
- 1B - REJON ULICY JUTRZKOWICKIEJ - UCHWAŁA NR XXXI/320/97 RADY MIASTA PABIANIC Z DNIA 24.09.1997 r.
- 1C - REJON ULIC: PARTYZANCKIEJ, WIDZEWSKIEJ I KONSTANTYNOWSKIEJ - UCHWAŁA NR XXVIII/295/2000 RADY MIASTA PABIANIC Z DNIA 26.06.2000 r.
- 1D - REJON RYPULOWIC - UCHWAŁA NR XXVIII/296/2000 RADY MIASTA PABIANIC Z DNIA 26.06.2000 r.
- 1E - REJON ULIC: WARSZAWSKIEJ, KSAWEROWSKIEJ, ZARADZYŃSKIEJ I RZGOWSKIEJ - UCHWAŁA NR XLIV/443/01 RADY MIASTA PABIANIC Z DNIA 31.05.2001 r.
- 1F - REJON KLIMKOWIZNY - UCHWAŁA NR XXII/168/03 RADY MIASTA PABIANIC Z DNIA 17.12.2003 r.
- 1G - REJON ULIC: MIODOWEJ, WIEJSKIEJ I PROJEKTOWANEJ ULICY "WALTERA" JANKE - UCHWAŁA NR LVII/588/02 RADY MIASTA PABIANIC Z DNIA 24.04.2002 r.
- 1I - STARE MIASTO - UCHWAŁA NR XII/87/03 RADY MIASTA PABIANIC Z DNIA 27.06.2003 r.
- 1H - REJON ULICY EWANGELICKIEJ, RZEKI PABIANKI - UCHWAŁA NR IX/60/03 RADY MIASTA PABIANIC Z DNIA 26.03.2003 r.
-  TERENY, DLA KTÓRYCH UCHWALONO ZMIANY W PLANIE OGÓLNYM ZAGOSPODAROWANIA PRZESTRZENNEGO MIASTA PABIANIC NA MOCY UCHWAŁY NR XIV/114/99 RADY MIASTA PABIANIC Z DNIA 16.06.1999 r.
-  TERENY, DLA KTÓRYCH RADA MIASTA PABIANIC PODJĘŁA UCHWAŁĘ O PRZYSTĄPIENIU DO SPORĄDZENIA MIEJSCOWEGO PLANU ZAGOSPODAROWANIA PRZESTRZENNEGO
- 3A - REJON KLIMKOWIZNY - UCHWAŁA NR XXVIII/242/04 RADY MIASTA PABIANIC Z DNIA 28.04.2004 r. W SPRAWIE PRZYSTĄPIENIA DO MPZP

-  GRANICE JEDNOSTEK PRZESTRZENNYCH
-  LINIE ROZGRANICZAJĄCE ZESPOŁY TERENÓW O RÓŻNYM PRZEZNACZENIU ORAZ DRÓG PUBLICZNYCH
-  LINIE ROZGRANICZAJĄCE DRÓG WEWNĘTRZNYCH STANOWIĄCE GRANICE TERENÓW WYDZIEŁONYCH W RAMACH ZESPOŁU TERENÓW

OZNACZENIE ZESPOŁU TERENÓW

 SYMBOL JEDNOSTKI PRZESTRZENNEJ
NUMER ZESPOŁU TERENÓW W JEDNOSTCE
TEREN PRZEZNACZONY DLA REALIZACJI CELU PUBLICZNEGO
PODSTAWOWE PRZEZNACZENIE TERENU

OZNACZENIE TERENÓW






 SYMBOL JEDNOSTKI PRZESTRZENNEJ
NUMER ZESPOŁU TERENÓW W JEDNOSTCE
NUMER TERENU W ZESPOLE

 ZASIĘG OBSZARÓW ZORGANIZOWANEJ DZIAŁALNOŚCI INWESTYCYJNEJ




 ZASIĘG TERENÓW ZAMKNIĘTYCH

PODSTAWOWE PRZEZNACZENIE TERENÓW

TERENY ZABUDOWY MIESZKANIOWEJ

-  MŚ ZABUDOWA MIESZKANIOWA ŚRÓDMIEJSKA
-  MW ZABUDOWA MIESZKANIOWA WIELORODZINNA
-  MN ZABUDOWA MIESZKANIOWA JEDNORODZINNA
-  MN/RO ZABUDOWA MIESZKANIOWA JEDNORODZINNA Z GOSPODARSTWAMI OGRODNICZYMI
-  ML ZABUDOWA LETNISKOWA


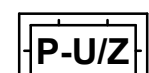
TERENY ZABUDOWY USŁUGOWEJ

-  WC ZABUDOWA WIELOFUNKCYJNA CENTRUM
-  CU ZABUDOWA USŁUGOWA CENTRUM
-  U ZABUDOWA USŁUGOWA

 U/Z ZABUDOWA USŁUGOWA Z DUŻYM UDZIAŁEM ZIELENI NA DZIAŁCE, TERENIE




 U/MN ZABUDOWA USŁUGOWA Z DOPUSZCZENIEM MIESZKALNICTWA

TERENY ZABUDOWY PRODUKCYJNEJ



-  P-U ZABUDOWA PRZEMYSŁOWO - USŁUGOWA
-  P-U/Z ZABUDOWA PRZEMYSŁOWO - USŁUGOWA Z DUŻYM UDZIAŁEM ZIELENI NA DZIAŁCE, TERENIE

 PG EKSPLOATACJA POWIERZCHNIOWA SUROWCÓW MINERALNYCH



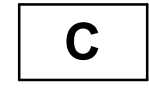

TERENY OBSŁUGI KOMUNIKACJI

-  KX PRZESTRZEŃ PUBLICZNA DLA KOMUNIKACJI PIESZEJ - PLACE
-  KP URZĄDZENIA OBSŁUGI KOMUNIKACJI PUBLICZNEJ I INDYWIDUALNEJ
-  KK URZĄDZENIA OBSŁUGI KOMUNIKACJI KOLEJOWEJ

TERENY KOMUNIKACJI

-  KD DROGI PUBLICZNE
-  KDW DROGI WEWNĘTRZNE

TERENY INFRASTRUKTURY TECHNICZNEJ



-  W URZĄDZENIA GOSPODARKI WODNEJ - UJĘCIA WODY
-  E URZĄDZENIA GOSPODARKI ELEKTROENERGETYCZNEJ - GPZ, PZ
-  C URZĄDZENIA GOSPODARKI CIEPLNEJ
-  G URZĄDZENIA GOSPODARKI GAZOWNICZEJ

TERENY ZIELENI



ZIELEŃ URZĄDZONA:

-  ZP PARKI I SKWERY
-  ZC CMENTARZE
-  ZD OGRODY DZIAŁKOWE
-  ZL LASY
-  ZLd DOLESIENIA







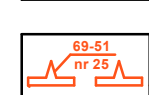


TERENY UŻYTKOWANE ROLNICZO

-  ZŁ ŁĄKI
-  R UŻYTKI ROLNE




ZABUDOWA

-  OBOWIAZUJĄCE LINIE ZABUDOWY
-  NIEPRZEKRACZALNE LINIE ZABUDOWY







WARTOŚCI KULTUROWE

-  OBIEKTY OBJĘTE OCHRONĄ KONSERWATORSKĄ;
-  OBIEKTY W REJESTRZE ZABYTKÓW
-  STREFY OCHRONY KONSERWATORSKIEJ;
-  STREFA ŚCISLEJ OCHRONY KONSERWATORSKIEJ
-  STREFA OGRANICZONEJ OCHRONY KONSERWATORSKIEJ
-  STREFA OCHRONY KONSERWATORSKIEJ OGÓLNYCH CECH ROZPLANOWANIA
-  STREFA OCHRONY KRAJOBRAZU
-  STREFA OCHRONY STANOWISK ARCHEOLOGICZNYCH
-  STREFA OCHRONY ARCHEOLOGICZNEJ

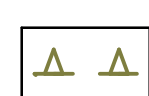

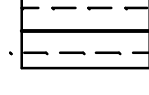


WARTOŚCI KRAJOBRAZOWE

-  OBIEKTY OBJĘTE PRZYRODNICZĄ OCHRONĄ KONSERWATORSKĄ;
-  SKUPISKA DRZEW WPISANYCH DO REJESTRU POMNIKÓW PRZYRODY
-  WARTOŚCIOWE SZPALERY DRZEW WSKAZANE DO ZACHOWANIA

KOMUNIKACJA

-  DROGI PUBLICZNE:
-  DROGI KRAJOWE WG OBECNEGO PRZEBIEGU:
- GP(G) - KLASA WG STANU ISTNIEJĄCEGO/DOCELOWA KLASYFIKACJA
-  ULICE PUBLICZNE W LINIACH ROZGRANICZAJĄCYCH, PEŁNIĄCE FUNKCJE W MIEJSKIEJ SIECI ULICZNEJ:
- GP - ULICE GŁÓWNE RUCHU PRZYSPIESZONEGO
- G - ULICE GŁÓWNE
- Z - ULICE ZBIORCZE
- L - ULICE LOKALNE
- D - ULICE DOJAZDOWE
-  ULICE WEWNĘTRZNE I DOJAZDY W LINIACH ROZGRANICZAJĄCYCH, PEŁNIĄCE FUNKCJE BEZPOŚREDNIEJ OBSŁUGI POSZCZEGÓLNYCH POSESJI, OBIEKTÓW
-  MOŻLIWOŚĆ ZJAZDU Z ULIC WEWNĘTRZNYCH I DOJAZDÓW NA DROGI PUBLICZNE UWARUNKOWANA ZGODĄ ZARZĄDCY DROGI PUBLICZNEJ
-  ŚCIEŻKI ROWEROWE

INNE

-  STREFA OCHRONNA CMENTARZA
-  STREFA OCHRONNA TERENÓW ZAMKNIĘTYCH
-  STREFY OCHRONNE ISTNIEJĄCEGO MAGISTRALNEGO UZBROJENIA
-  STREFA BEZPOŚREDNIEGO ZAGROŻENIA POWODZIĄ
-  STREFA DEN DOLINNYCH I TERAS NADZALEWOWYCH POTENCJALNIE NARAŻONA NA PODTOPIENIE

OZNACZENIA INFORMACYJNE





GRANICE I PODZIAŁY WEWNĘTRZNE

 ISTNIEJĄCE GRANICE DZIAŁEK

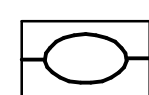
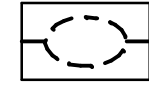


ZABUDOWA

 ISTNIEJĄCE BUDYNKI

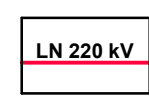

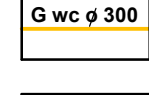



WARTOŚCI KRAJOBRAZOWE

-  FRAGMENTY OBSZARU I OBIEKTY WSKAZANE DO OBJĘCIA PRZYRODNICZĄ OCHRONĄ KONSERWATORSKĄ;
-  ZESPÓŁ PRZYRODNICZO - KRAJOBRAZOWY "DOLINA NERU I DOBRZYŃKI"
-  OBSZAR CHRONIONEGO KRAJOBRAZU "TUSZYŃSKO - DŁUTOWSKO - GRABIAŃSKI"
-  ALEJA DRZEW

INNE

-  ISTNIEJĄCE CIEKI I ZBIORNIKI WODNE
-  PROJEKTOWANE ZBIORNIKI WODNE - OBRYŚ ORIENTACYJNY
-  ZASIĘG ISTNIEJĄCYCH MELIORACJI
-  GRANICE OBSZARÓW/TERENÓW GÓRNICZYCH - WYDOBYCIE KRUSZYWA NATURALNEGO (PIASKU):
1. "NOWA WOLA 7"
2. "PABIANICE - NOWOWOLSKA II - POLE A"
3. "PABIANICE - NOWOWOLSKA II - POLE B"
4. "PABIANICE - NOWOWOLSKA III"

SIECI

-  LN 220 kV ISTNIEJĄCE LINIE NAPONOWE WYSOKIEGO NAPIĘCIA
-  LN 110 kV PROJEKTOWANE LINIE NAPONOWE WYSOKIEGO NAPIĘCIA
-  G wc o 300 ISTNIEJĄCY GAZOCIĄG WYSOKIEGO CIŚNIENIA
-  MW o 300 ISTNIEJĄCE MAGISTRALNE WODOCIĄGOWE
-  ks o 400 ISTNIEJĄCE KOLEKTORY SANITARNE I OGÓLNOŚLAWNE
-  ISTNIEJĄCE KOLEKTORY I KANAŁY DESZCZOWE

ZaŁ. NR 2 - arkusz 8

DO UCHWAŁY NR LXVII/561/06 RADY MIEJSKIEJ W PABIANICACH Z DNIA 29 CZERWCA 2006 R.

"WMW - projekt" 90-006 Łódź, ul. Piotrkowska 116/49		
MIEJSCOWY PLAN ZAGOSPODAROWANIA PRZESTRZENNEGO MIASTA PABIANIC W GRANICACH ADMINISTRACYJNYCH GMINY MIEJSKIEJ PABIANICE		
RYSUNEK PLANU - STRUKTURA FUNKCJONALNO - PRZESTRZENNA		
AUTORZY :	dr inż. arch. D. MIROWSKA - WALAS upr. do plan. przestrz. 1098/90	mgr inż. arch. H. MIROWSKA upr. do plan. przestrz. 206/88
WSPÓŁPRACA:	mgr inż. arch. Sylwia Krzeszewska - Bachman mgr inż. arch. Katarzyna Walczak mgr inż. arch. Marta Łukasiewicz stud. IAU PL Karolina Sztet	
SKALA: 1:2000	DATA: lipiec 2006 r.	