
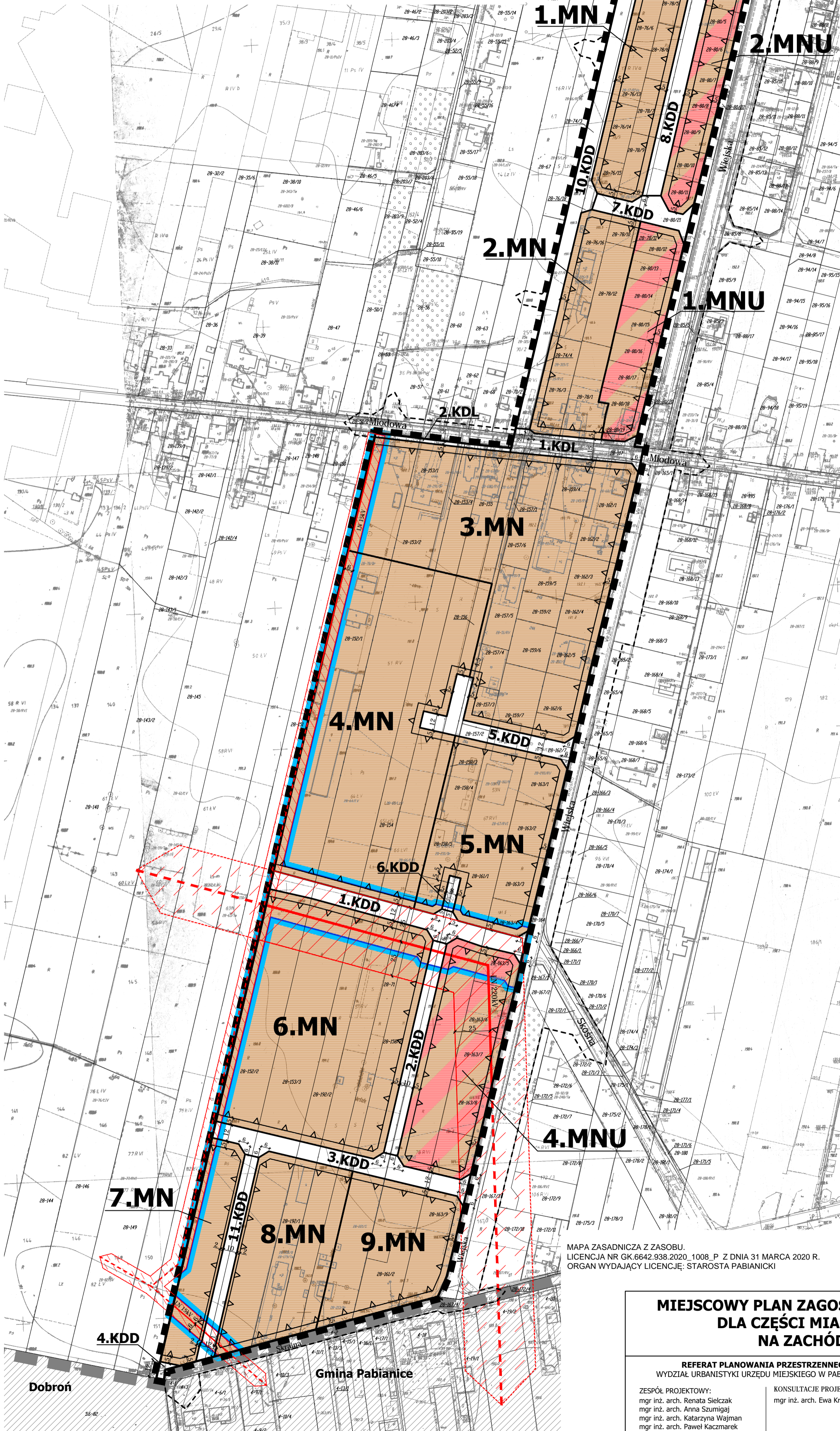


MIEJSCOWY PLAN ZAGOSPODAROWANIA PRZESTRZENNEGO DLA CZĘŚCI MIASTA PABIANICE POŁOŻONEJ NA ZACHÓD OD ULICY WIEJSKIEJ



RYSUNEK PLANU

SKALA 1:2000



Załącznik Nr 1 do UCHWAŁY NR .../.../... RADY MIEJSKIEJ W PABIANICACH z dnia ... r.

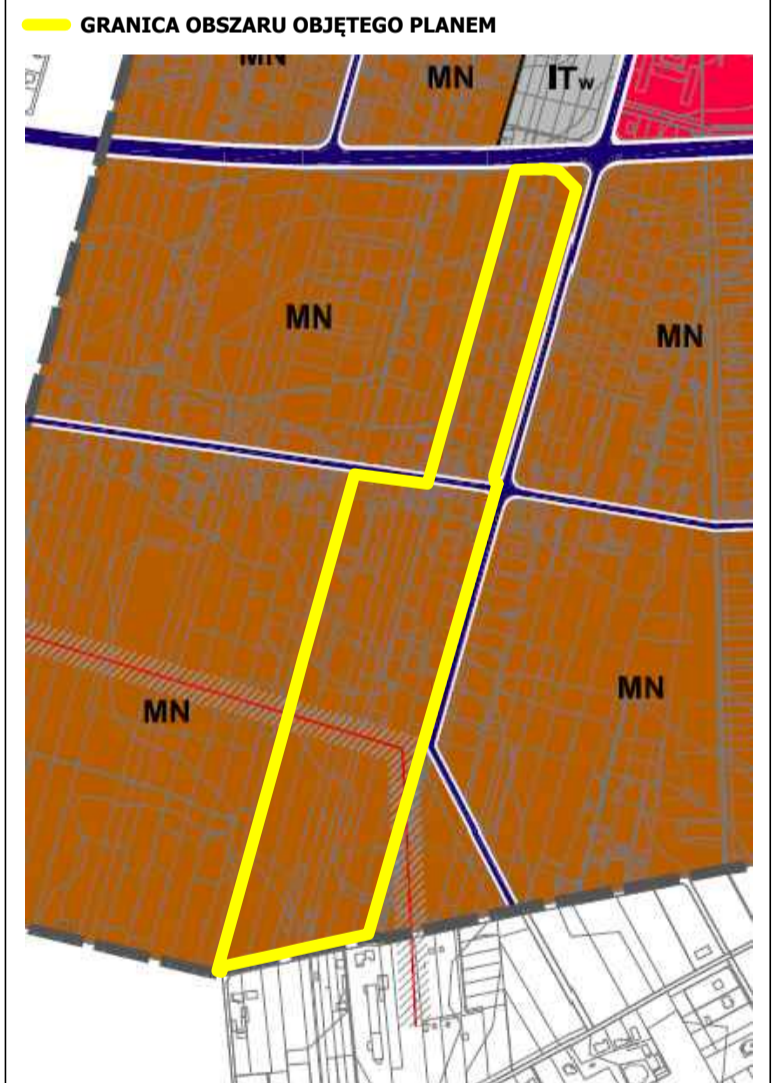
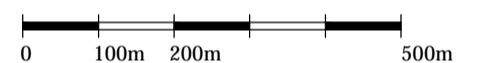
III wyłożenie do publicznego wglądu 20.08.2020 - 17.09.2020

LEGENDA

- FRAGMENTY TERENÓW PODLEGAJĄCE TRZECIEMU WYŁOŻENIU DO PUBLICZNEGO WGLĄDU
- OZNACZENIA OBOWIĄZUJĄCE**
- GRANICE I LINIE ROZGRANICZAJĄCE**
- GRANICE OBSZARU OBJĘTEGO PLANEM
- LINIE ROZGRANICZAJĄCE TERENY O RÓŻNYM PRZEZNACZENIU LUB RÓŻNYCH ZASADACH ZAGOSPODAROWANIA
- NIEPRZEKRACZALNE LINIE ZABUDOWY
- NIEPRZEKRACZALNA TYLNA LINIA ZABUDOWY MIESZKANIOWEJ
- PODSTAWOWE PRZEZNACZENIE TERENÓW**
- MN TERENY ZABUDOWY MIESZKANIOWEJ JEDNORODZINNEJ
- MNU TERENY ZABUDOWY MIESZKANIOWEJ JEDNORODZINNEJ I ZABUDOWY USŁUGOWEJ
- TERENY DRÓG PUBLICZNYCH**
- KDL KLASY LOKALNEJ
- KDD KLASY DOJAZDOWEJ
- INNE**
- STREFA ODDZIAŁYWANIA OD ISTNIEJĄCEJ LINII WYSOKIEGO NAPIĘCIA 220 KV
- STREFA ODDZIAŁYWANIA OD ISTNIEJĄCEJ LINII ŚREDNIEGO NAPIĘCIA 15 KV
- OZNACZENIA INFORMACYJNE**
- GRANICA ADMINISTRACYJNA MIASTA ORAZ TERENY GMIN OŚCIEŃNYCH
- ISTNIEJĄCA LINIA WYSOKIEGO NAPIĘCIA 220 KV
- ISTNIEJĄCA LINIA WYSOKIEGO NAPIĘCIA 220 KV WRAZ ZE STREFĄ ODDZIAŁYWANIA - POZA GRANICĄ OPRACOWANIA
- ISTNIEJĄCA LINIA ŚREDNIEGO NAPIĘCIA 15 KV
- ISTNIEJĄCA LINIA ŚREDNIEGO NAPIĘCIA 15 KV WRAZ ZE STREFĄ ODDZIAŁYWANIA - POZA GRANICĄ OPRACOWANIA
- PRZEBIEG DRÓG W OBOWIĄZUJĄCYCH MPZP - POZA GRANICĄ OPRACOWANIA

WYRYS ZE STUDIUM UWARUNKWAŃ I KIERUNKÓW ZAGOSPODAROWANIA PRZESTRZENNEGO MIASTA PABIANIC

skala 1:10 000



LEGENDA RYSUNKU STUDIUM

- GRANICA ADMINISTRACYJNA MIASTA
- WIDOCZNE PRZEZNACZENIE TERENU**
- MN TERENY O PRZEWADZE ZABUDOWY MIESZKANIOWEJ JEDNORODZINNEJ
- UC TERENY KONCENTRACJI USŁUG OGÓLNOGOSPODARSTWA
- IT TERENY INFRASTRUKTURY TECHNICZNEJ
- KOMUNIKACJA**
- DRUGI KLASY GP I G
- WAŻNIEJSZE DRUGI KLASY L
- WĘZŁY DROGOWE
- INFRASTRUKTURA TECHNICZNA**
- ISTNIEJĄCE LINIE WYSOKIEGO NAPIĘCIA 110 KV I 220 KV WRAZ ZE STREFĄ

MAPA ZASADNICZA Z ZASOBU LICENCJA NR GK.6642.938.2020_1008_P Z DNIA 31 MARCA 2020 R. ORGAN WYDAJĄCY LICENCJĘ: STAROSTA PABIANICKI

MIEJSCOWY PLAN ZAGOSPODAROWANIA PRZESTRZENNEGO DLA CZĘŚCI MIASTA PABIANICE POŁOŻONEJ NA ZACHÓD OD ULICY WIEJSKIEJ

REFERAT PLANOWANIA PRZESTRZENNEGO WYDZIAŁ URBANISTYKI URZĘDU MIEJSKIEGO W PABIANICACH

ZESPÓŁ PROJEKTOWY:
mgr inż. arch. Renata Sielczak
mgr inż. arch. Anna Szumigaj
mgr inż. arch. Katarzyna Wajman
mgr inż. arch. Paweł Kaczmarek

KONSULTACJE PROJEKTOWE:
mgr inż. arch. Ewa Krakowska

RYSUNEK PLANU

SKALA 1:2000