

**UCHWAŁA NR XXIV/281/16
RADY MIEJSKIEJ W PABIANICACH**

z dnia 3 marca 2016 r.

zmieniająca uchwałę nr XLIV/547/13 Rady Miejskiej w Pabianicach z dnia 05 września 2013 roku w sprawie pomników przyrody rosnących na terenie Bulwaru im. F. Krusche nad rzeką Dobrzyńką, Placu przykościelnego przy ul. Warszawskiej 34 oraz Parku im. J. Słowackiego w Pabianicach.

Na podstawie art. 44 ust. 1, 2 i 3a ustawy z dnia 16 kwietnia 2004 r. o ochronie przyrody (Dz. U. z 2015 r. poz. 1651), w związku z art. 18 ust. 2 pkt 15 ustawy z dnia 8 marca 1990 r. o samorządzie gminnym (Dz. U. z 2015 r. poz. 1515, 1890) uchwała się, co następuje:

§ 1. W uzgodnieniu z Regionalnym Dyrektorem Ochrony Środowiska w Łodzi w uchwale nr XLIV/547/13 Rady Miejskiej w Pabianicach z dnia 05 września 2013 roku w sprawie pomników przyrody rosnących na terenie Bulwaru im. F. Krusche nad rzeką Dobrzyńką, Placu przykościelnego przy ul. Warszawskiej 34 oraz Parku im. J. Słowackiego w Pabianicach (Dz. Urz. Woj. Łódzkiego poz. 4399) wprowadza się następujące zmiany:

- 1) załącznik nr 1 - „Szczegółowy opis, nazwa, określenie położenia pomników przyrody” otrzymuje brzmienie w sposób określony w załączniku nr 1 do niniejszej uchwały;
- 2) załącznik nr 2 - „Usytuowanie pomników przyrody w terenie” otrzymuje brzmienie w sposób określony w załączniku nr 2 do niniejszej uchwały;
- 3) załącznik nr 3 - „Dokumentacja fotograficzna pomników przyrody” otrzymuje brzmienie w sposób określony w załączniku nr 3 do niniejszej uchwały;
- 4) uchyla się załącznik nr 4 - „Opis drzew i ich stanu zdrowotnego na podstawie inwentaryzacji szczegółowej pomników przyrody na terenie Miasta Pabianic”.

§ 2. Uchwała wchodzi w życie po upływie 14 dni od dnia ogłoszenia.

Przewodniczący Rady
Miejskiej w Pabianicach

dr inż. Andrzej Żeligowski

Załącznik Nr 1 do Uchwały Nr XXIV/281/16

Rady Miejskiej w Pabianicach

z dnia 3 marca 2016 r.

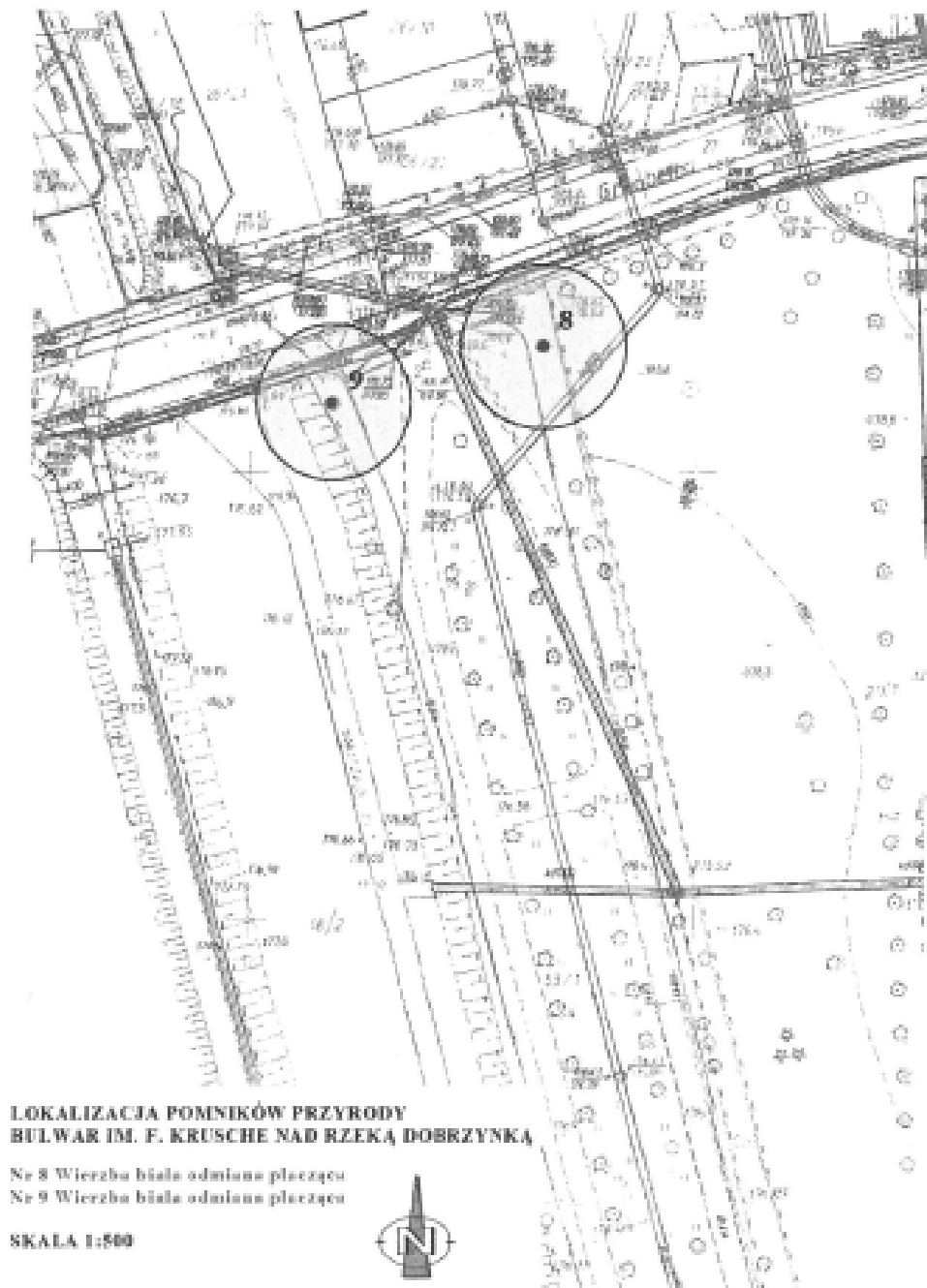
Szczegółowy opis, nazwa, określenie położenia pomników przyrody

Lp.	Nazwa pomnika	Obwód na wys. 1,3 m (cm)	Położenie	Obręb ew.	Nr działki	Współrzędne geograficzne	Sprawujący nadzór
1	wierzba biała odmiana płacząca	374	Bulwar im. F. Krusche nad rzeką Dobrzyńką	P-13	53/1	19° 21' 36" 51° 39' 46"	Prezydent Miasta Pabianic
2	wierzba biała odmiana płacząca	384	Bulwar im. F. Krusche nad rzeką Dobrzyńką	P-13	53/1	19° 21' 36" 51° 39' 46"	Prezydent Miasta Pabianic
3	lipa drobnolistna	320	Parafia rzymsko-katolicka św. Floriana, ul. Warszawska 34	P-10	167	19° 26' 29" 51° 49' 26"	Prezydent Miasta Pabianic
4	lipa drobnolistna	283	Parafia rzymsko-katolicka św. Floriana, ul. Warszawska 34	P-10	167	19° 26' 29" 51° 49' 26"	Prezydent Miasta Pabianic
5	modrzew europejski	251	Parafia rzymsko-katolicka św. Floriana, ul. Warszawska 34	P-10	167	19° 26' 29" 51° 49' 26"	Prezydent Miasta Pabianic
6	jesion wyniosły	346	Park im. J. Słowackiego	P-9	193/4	19° 21' 37" 51° 39' 56"	Prezydent Miasta Pabianic
7	kasztanowiec zwyczajny	378	Park im. J. Słowackiego	P-9	216	19° 20' 40" 51° 40' 50"	Prezydent Miasta Pabianic
8	platan klonolistny	296	Park im. J. Słowackiego	P-9	216	19° 21' 36" 51° 39' 57"	Prezydent Miasta Pabianic

Załącznik Nr 2 do Uchwały Nr XXIV/281/16
Rady Miejskiej w Pabianicach
z dnia 3 marca 2016 r.

Usytuowanie pomników przyrody w terenie

1. Bulwar im. F.Krusche nad rzeką Dobrzyńką:



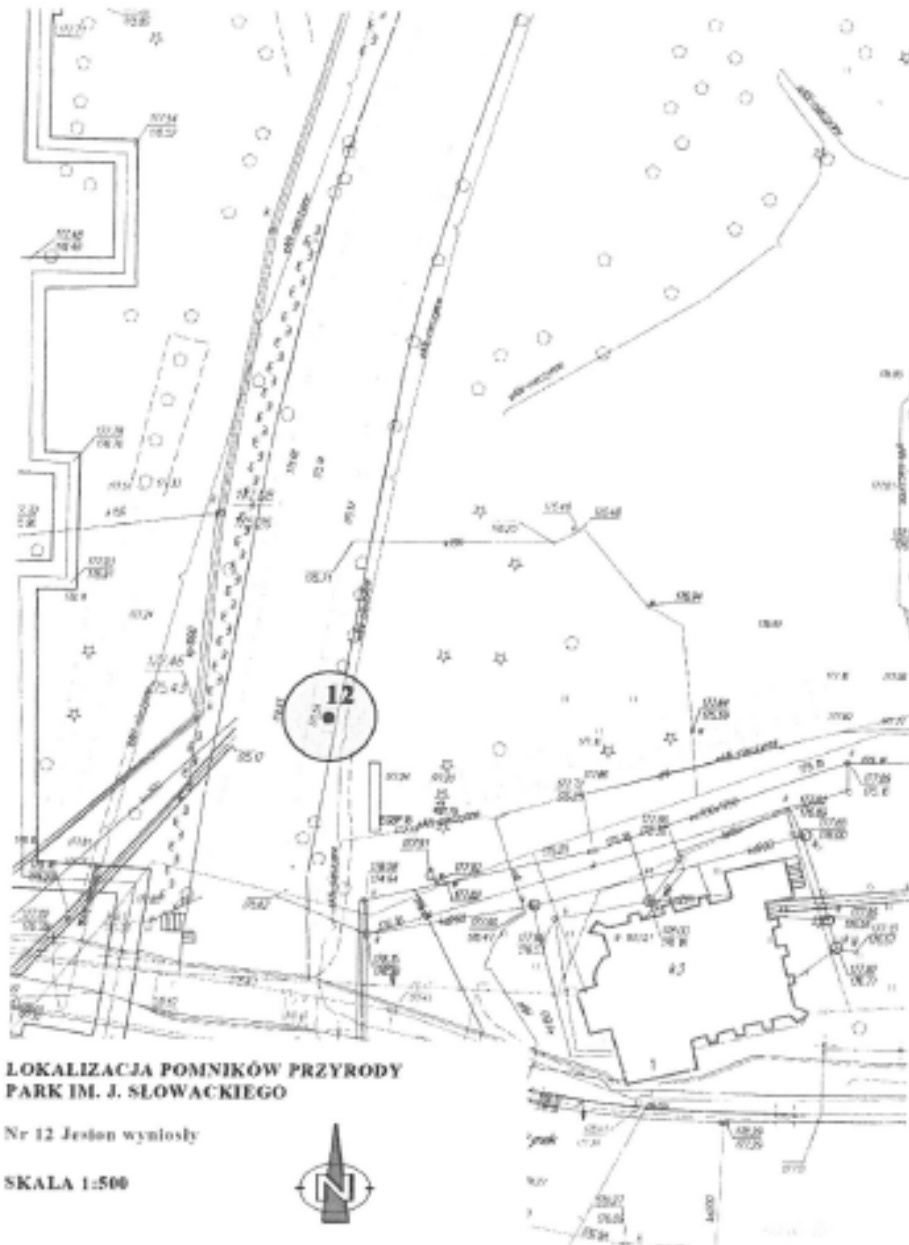
2.

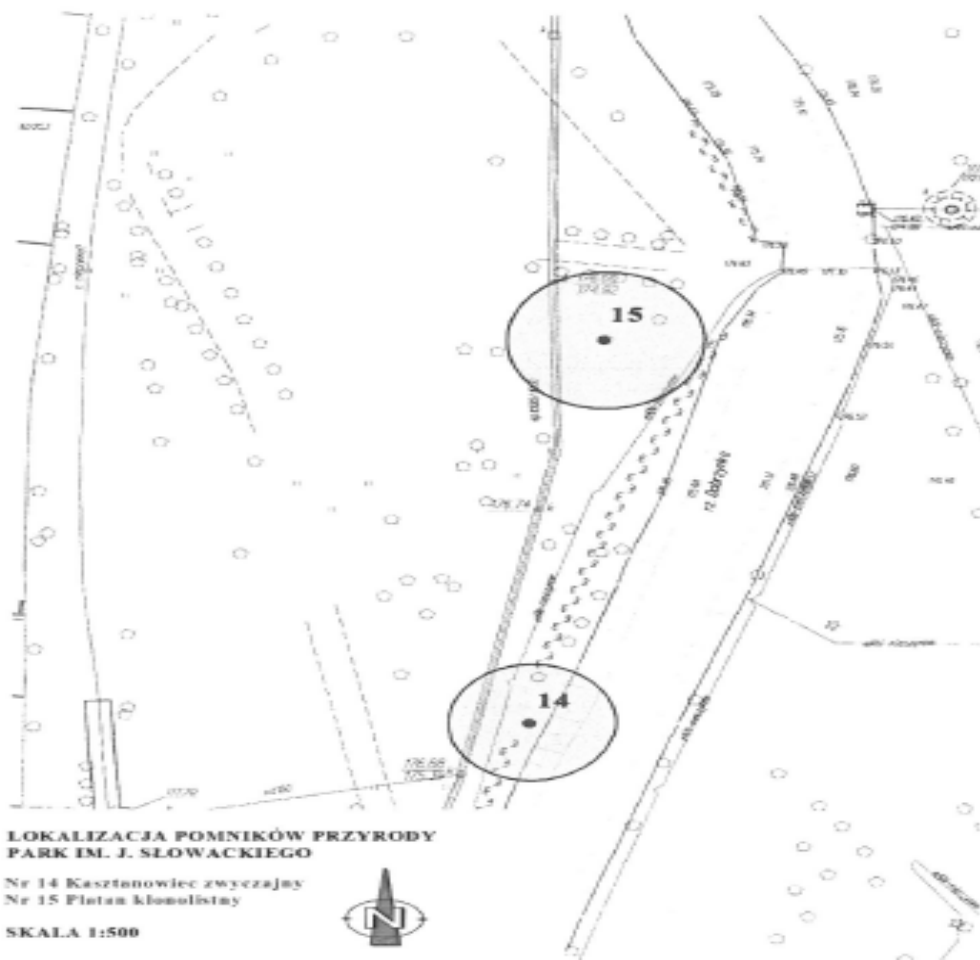
Plac przykościelny przy ul. Warszawskiej 34



3.

Park im. J.Słowackiego w Pabianicach





Załącznik Nr 3 do Uchwały Nr XXIV/281/16
Rady Miejskiej w Pabianicach
z dnia 3 marca 2016 r.

Dokumentacja fotograficzna pomników przyrody

1. Bulwar im. F. Krusche nad rzeką Dobrzynką:


- wierzba biała odmiana płacząca o obwodzie pnia 374 cm:




-wierzba biała odmiana płacząca o obwodzie pnia 384 cm:




**2.Parafia rzymsko-katolicka św. Floriana, ul. Warszawska 34:
- lipa drobnolistna o obwodzie pnia 320 cm:**




- lipa drobnolistna o obwodzie pnia 283 cm:




- modrzew europejski o obwodzie pnia 251 cm:



3. Park im. J. Słowackiego:
- jesion wyniosły o obwodzie pnia 346 cm:



-kasztanowiec zwyczajny o obwodzie pnia 378 cm:



- platan klonolistny o obwodzie pnia 296 cm:

