

**UCHWAŁA NR LII/667/18
RADY MIEJSKIEJ W PABIANICACH**

z dnia 1 marca 2018 r.

**w sprawie podziału miasta Pabianice na okręgi wyborcze oraz ustalenia ich granic, numerów
i liczby radnych wybieranych w każdym okręgu wyborczym**

Na podstawie art. 12 ust. 1 ustawy z dnia 11 stycznia 2018 r. o zmianie niektórych ustaw w celu zwiększenia udziału obywateli w procesie wybierania, funkcjonowania i kontrolowania niektórych organów publicznych (Dz.U. z 2018 r. poz. 130), w związku z art. 419 §2 ustawy z dnia 5 stycznia 2011 r. Kodeks wyborczy (t.j. Dz.U. z 2017 r. poz.15, 1089, z 2018 r. poz. 4, 130, 138) oraz art.17 ust.1 pkt. 3 ustawy z dnia 8 marca 1990 r. o samorządzie gminnym (t.j. Dz.U. z 2017 r. pz.1875, poz. 2232, z 2018 r. poz.130)uchwała się, co następuje:

§ 1. 1. Na wniosek Prezydenta Miasta dokonuje się podziału miasta Pabianice na 4 okręgi wyborcze oraz ustala się ich numery, granice oraz liczbę radnych wybieranych w każdym okręgu wyborczym, w sposób określony w załączniku Nr 1 do niniejszej uchwały.

2. Mapę podziału miasta Pabianice na okręgi wyborcze przedstawia załącznik Nr 2 do niniejszej uchwały.

§ 2. Na ustalenia Rady Miejskiej w Pabianicach w sprawie okręgów wyborczych wyborcom, w liczbie co najmniej 15, przysługuje prawo wniesienia skargi do Komisarza Wyborczego w Łodzi, w terminie 5 dni od daty podania uchwały do publicznej wiadomości w sposób zwyczajowo przyjęty.

§ 3. Po jednym egzemplarzu uchwały przekazuje się Wojewodzie Łódzkiemu i Komisarzowi Wyborczemu w Łodzi.

§ 4. Uchwała podlega ogłoszeniu w Dzienniku Urzędowym Województwa Łódzkiego oraz podaniu do publicznej wiadomości w sposób zwyczajowo przyjęty poprzez jej zamieszczenie w Biuletynie Informacji Publicznej i na tablicy ogłoszeń Urzędu Miejskiego w Pabianicach.

§ 5. Uchwała wchodzi w życie z dniem ogłoszenia w Dzienniku Urzędowym Województwa Łódzkiego.

Przewodniczący Rady
Miejskiej w Pabianicach

Andrzej Żeligowski

Załącznik Nr 1 do Uchwały Nr LII/667/18

Rady Miejskiej w Pabianicach

z dnia 1 marca 2018 r.

PODZIAŁ MIASTA PABIANICE NA OKRĘGI WYBORCZE

| Nr okręgu wyborczego | Granice okręgu wyborczego | Liczba radnych wybieranych w okręgu |
|----------------------|--|-------------------------------------|
| 1 | <p>ulice: 15 Pułku Piechoty „Wilków”, Agrestowa, Akacyjowa, Bagatela, Piotra Bardowskiego – nr nieparzyste, Batalionów Chłopskich, Bociania, Mieczysława Brauna, Brzoskwiniowa, Brzozowa, Bukowa, Cedrowa, Chmielowa, Cisowa, Cmentarna, Cyprysowa, Czereśniowa, Dereniowa, dr. Witolda Eichlera, Gajowa, Garażowa, Glebowa, Gromadzka, Gruntowa, Grunwaldzka, Hermanowska, Hetmańska, Husarska, Jałowcowa, Jana Pawła II od nr 29 do końca, Jarzębinowa, Jaśminowa, Jaworowa, Jesionowa, Jodłowa, Kalinowa, Karniszewicka od nr 49 do końca, Kasztanowa, Kasztelańska, Kąkolowa, Klonowa, Aleksandra Kostki-Napierskiego, Krakowska, Księżycowa, Stanisława Kunickiego, Laskowa, Lawendowa, Lecznicza, Leszczynowa, Leśna, Lisia, Liściasta, Ludowa, Łaska – nr nieparzyste oraz od nr 58 do końca – parzyste, Łączna, Łubinowa, Łukowa, Makowa, Malinowa, Adama Mickiewicza, Miodowa, Modrakowa, Stanisława Moniuszki od nr 112 do końca, Morwowa, Niecała, Nieduża, Niska, Odrodzenia, Oliwkowa, Olszynowa, Organizacji WiN, Orna, Orzechowa, Osikowa, Owocowa, Parkowa, Partyzancka od nr 1 do nr 16, Pawia, Piątkowska, Podmiejska, Józefa Poniatowskiego, Poziomkowa, Próżna, Przejazd, Robotnicza, Rolnicza, Rycerska, Składowa, Skośna, Skrajna, Słonecznikowa, Juliusza Słowackiego, Sosnowa, Sportowa, Stanisława Staszewskiego, Szarych Szeregów, Szyndzielowska, Śliwkowa, Jędrzeja Śniadeckiego, Średnia, Świerkowa, Tatarkowa, Tęczowa, Tkacka od nr 33 do końca – nieparzyste oraz od nr 42 do końca – parzyste, Topolowa, Torowa, Toruńska od nr 36 do końca – parzyste oraz od nr 41 do końca – nieparzyste, Trawiasta, Trębacka, Ułańska, Warzywna, Węglowa, Wiązowa, Wiejska, Wileńska – nr parzyste oraz od nr 31 do końca – nieparzyste, Wiśniowa, Wolnościowa, Wrzosowa, Wspólna, Zagajnikowa, Zamkowa od nr 55 do końca – nieparzyste, Żniwna, Żytowicka.</p> | 5 |
| 2 | <p>ulice: Armii Krajowej, Władysława Broniewskiego, Chłodna, Cicha, gen. Jarosława Dąbrowskiego, Bartosza Głowackiego, Grabowa od nr 2 do nr 16 – parzyste, św. Jana – parzyste, Kamienna, Karniszewicka od nr 1 do nr 48, Jana Kochanowskiego, Marii Konopnickiej, Kwiatowa, Lutomińska, Łaska od nr 2 do nr 56 – parzyste, Jana Matejki, Romualda Mielczarskiego, Stanisława Moniuszki od nr 25 do nr 111, Nowa, Ogrodowa, Orla od nr 31 do końca, Ostatnia, Partyzancka od nr 17 do nr 49a – nieparzyste oraz od nr 18 do nr 54e – parzyste, Piękna od nr 1 do nr 16, Południowa, Pomorska, Powstańców Warszawy, Prosta, Pszeniczna, gen. Kazimierza Pułaskiego, Władysława Reymonta, św. Rocha od nr 14 do końca, Różana, Henryka Sienkiewicza, Marii Skłodowskiej-Curie, Spółdzielcza, Świętokrzyska od nr 1 do nr 17, Targowa od nr 1 do nr 19 – nieparzyste oraz od nr 2 do nr 16 – parzyste, Tkacka od nr 1 do nr 31 – nieparzyste oraz od nr 2 do nr 40 – parzyste, Toruńska od nr 1 do nr 39 – nieparzyste oraz od nr 2 do nr 34 – parzyste, gen. Romualda Traugutta, Tulipanowa, Ludwika Waryńskiego, Wileńska od nr 1 do nr 29 – nieparzyste, Wysoka, Stanisława Wyspiańskiego, Stefana kard. Wyszyńskiego, Zamkowa od nr 19 do nr 53 – nieparzyste oraz od nr 20 do końca – parzyste, Zgoda, Zielona, Żelazna, Stefana Żeromskiego.</p> | 5 |

| | | |
|---|--|---|
| 3 | <p>ulice: 20 Stycznia od nr 1 do nr 85 – nieparzyste oraz od nr 2 do nr 62 – parzyste, gen. Aleksandra Arkuszyńskiego, Krzysztofa Kamila Baczyńskiego, Boczna, Bohaterów, Bracka, Bugaj od nr 1 do nr 75a – nieparzyste oraz od nr 2 do nr 76i od nr 90 do nr 96a – parzyste, Dobra od nr 9 do końca – nieparzyste oraz od nr 28 do końca – parzyste, Dolna, Ewangelicka, Grobelna, Narcyza Gryzla, Kazimierza, Jana Kilińskiego, św. Maksymiliana Marii Kolbego, Mikołaja Kopernika, Kościelna od nr 1 do nr 14, Tadeusza Kościuszki, Lipowa, Łąkowa od nr 1 do nr 18, Mała, Mariańska, Modra, Mokra – nr parzyste oraz od nr 25 do końca – nieparzyste, Stanisława Moniuszki od nr 1 do nr 24, Myśliwska od nr 5 do nr 35 – nieparzyste oraz od nr 16 do nr 54 – parzyste, Gabriela Narutowicza, Bolesława Nawrockiego od nr 9 do nr 19 – nieparzyste oraz od nr 22 do nr 32 – parzyste, Osiedlowa, Michała Ossowskiego, Owsiana, Podgórna, Podleśna od nr 2 do nr 16 – parzyste, Karola Prosnaka, gen. Stefana “Grota” Roweckiego, ks. Piotra Skargi od nr 1 do nr 81 – nieparzyste oraz od nr 2 do nr 30 – parzyste, Smugowa od nr 1 do nr 31 – nieparzyste oraz od nr 2 do nr 20 – parzyste, Jana III Sobieskiego, Spacerowa, Sporna, Strażacka, Szpitalna, Wąska, Wschodnia, Zamkowa od nr 2 do nr 18 – parzyste, Żytnia.</p> | 6 |
| 4 | <p>ulice: 20 Stycznia od nr 64 do końca – parzyste oraz od nr 87 do końca – nieparzyste, 3 Maja, Aleja NSZZ Solidarność, Piotra Bardowskiego – nr parzyste, Maksymiliana Barucha, Stefana Batorego, Borowa, Bóźniczna, Bugaj od nr 77 do końca – nieparzyste oraz od nr 78 do nr 88a i od nr 96b do końca – parzyste, Bystra, Chabrowa, Chmielna, Ciasna, Ciepła, Dębowa, Dobra od nr 1 do nr 7 – nieparzyste oraz od nr 2 - 26 – parzyste, Drewnowska, Drobna, Działkowa, Familijna, Garncarska, Gawrońska, Gdańska, Gospodarcza, Grabowa – nr nieparzyste oraz od nr 18 do końca – parzyste, Graniczna, św. Jana – nr nieparzyste, Jana Pawła II od nr 1 do nr 28, gen. Zygmunta “Waltera” Janke, Jasna, Jesienna, Jutrzkowicka, Kapliczna, Kolonijna, Konopna, Konstantynowska, Końcowa, Kościelna od nr 15 do końca, Kresowa, Kręta, Krzywa, Ksawerowska, Lazurowa, Letnia, Lwowska, Łąkowa od nr 19 do końca, Majdany, Miętowa, Miła, Młynarska, Modrzewiowa, Mokra od nr 1 - 23 – nieparzyste, Mostowa, Myśliwska od nr 2 do nr 14 i od nr 56 do końca – parzyste oraz od nr 1 do nr 3d i od nr 37 do końca – nieparzyste, Nastrojowa, Bolesława Nawrockiego od nr 1 – 7c i od nr 21 do końca – nieparzyste oraz od nr 2 do 20 i od nr 34 do końca – parzyste, Nowowolska, Ochocza, gen. Leopolda Okulickiego, Orla od nr 1 do nr 30, Partyzancka od nr 51 do końca – nieparzyste oraz od nr 56 do końca – parzyste, PCK, Piaskowa, Jana Pietrusińskiego, Piękna od nr 17 do końca, marsz. Józefa Piłsudskiego, Podleśna – nr nieparzyste oraz od nr 18 do końca – parzyste, Pogodna, Polna, ks. Jerzego Popiełuszki, Popławska, Poprzeczna, Potokowa, Północna, Promienna, Przyjazna, Radosna, Rajska, św. Rocha od nr 1 do nr 13, Rydzińska, Rypułtowicka, Rzgowska, Sejmowa, Stefanii Sempołowskiej, Sienna, gen. Władysława Sikorskiego, ks. Piotra Skargi od nr 32 do końca – parzyste oraz od nr 81a do końca – nieparzyste, Słoneczna, Smugowa od nr 22 do końca – parzyste oraz od nr 33 do końca – nieparzyste, Spokojna, Stara, Stary Rynek, Sybiraków, Szczęśliwa, Szewska, Szkolna, Tadeusza Świątka, płk. Henryka Świetlickiego, Świętokrzyska od nr 18 do końca, Targowa od nr 18 do końca – parzyste oraz od nr 21 do końca – nieparzyste, Jadwigi Wajsówny, Warszawska, Widok, Widzewska, Wierzbowa, Willowa, Wiosenna, Wincentego Witosa, Wodna, Wołyniaków, Zachodnia, Zacisze, Zakole, Zamkowa od nr 1 do nr 17 – nieparzyste, Zaradzyńska, Zdrojowa, Ziemna, Źródłana, Żabia, Żurawia, Żwirki i Wigury, Żwirowa.</p> | 7 |

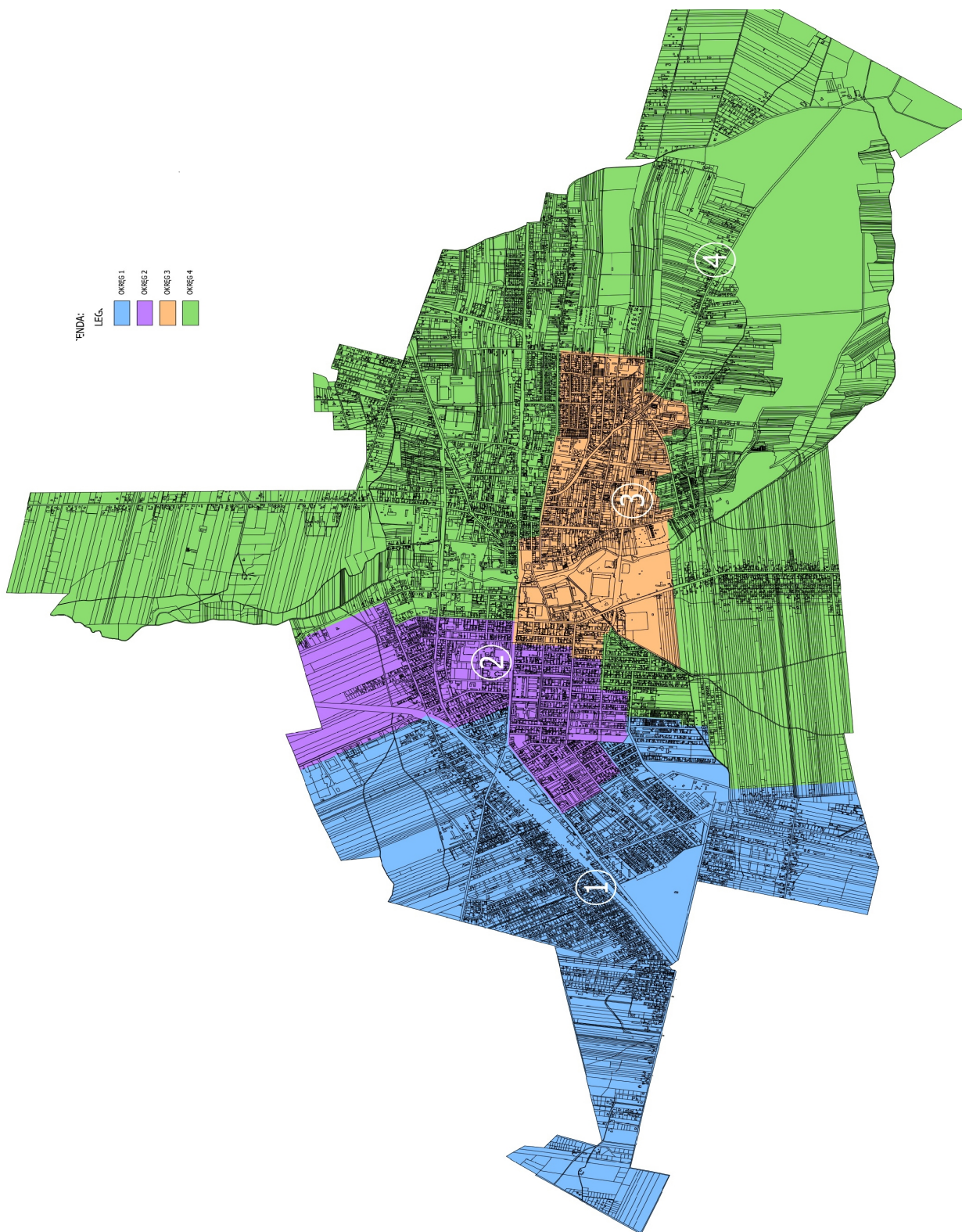
UWAGA! Numery posesji obejmują ich wszystkie oznaczenia literowe, o ile powyższy podział nie stanowi inaczej.

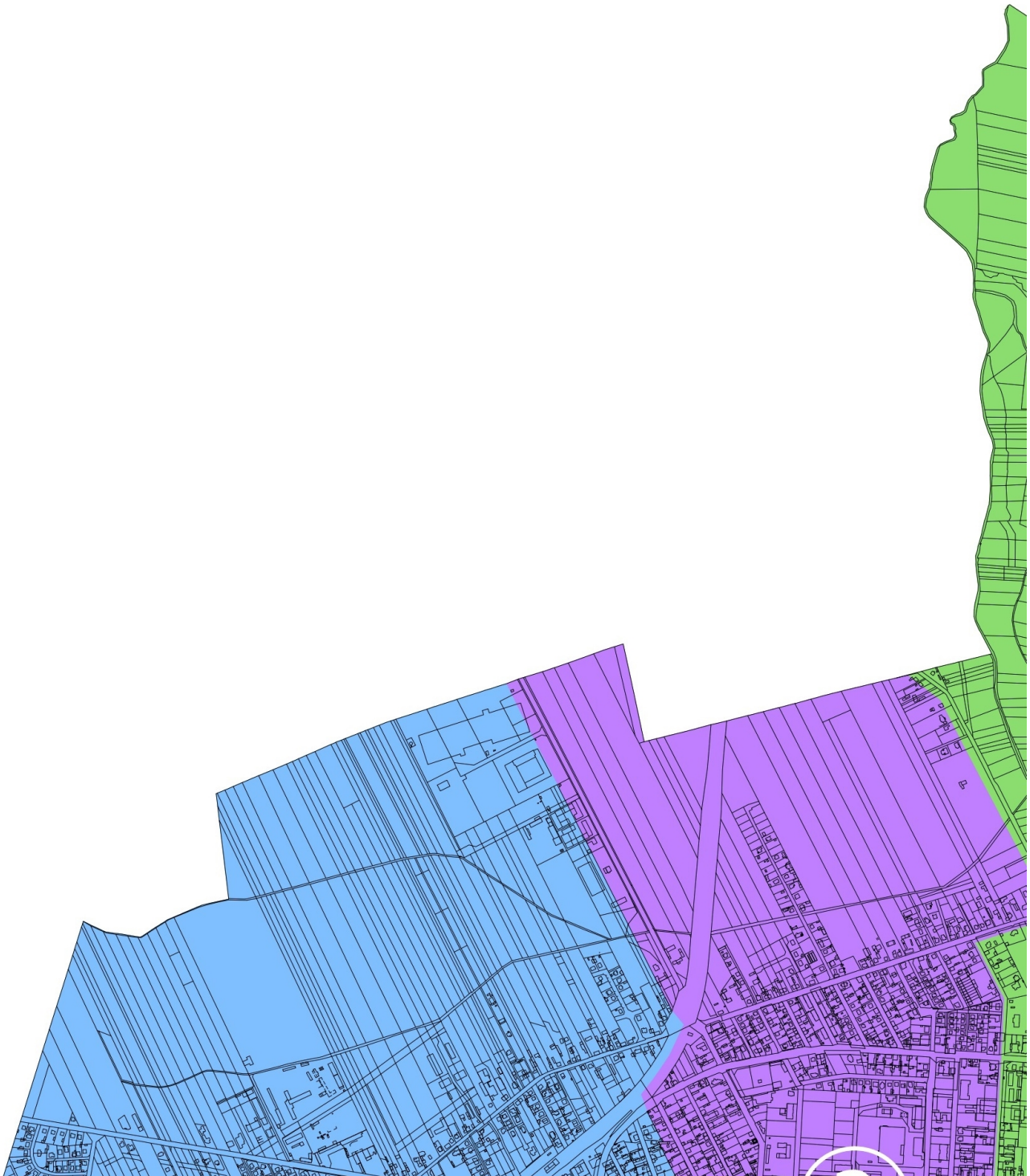
Przewodniczący Rady
Miejskiej w Pabianicach

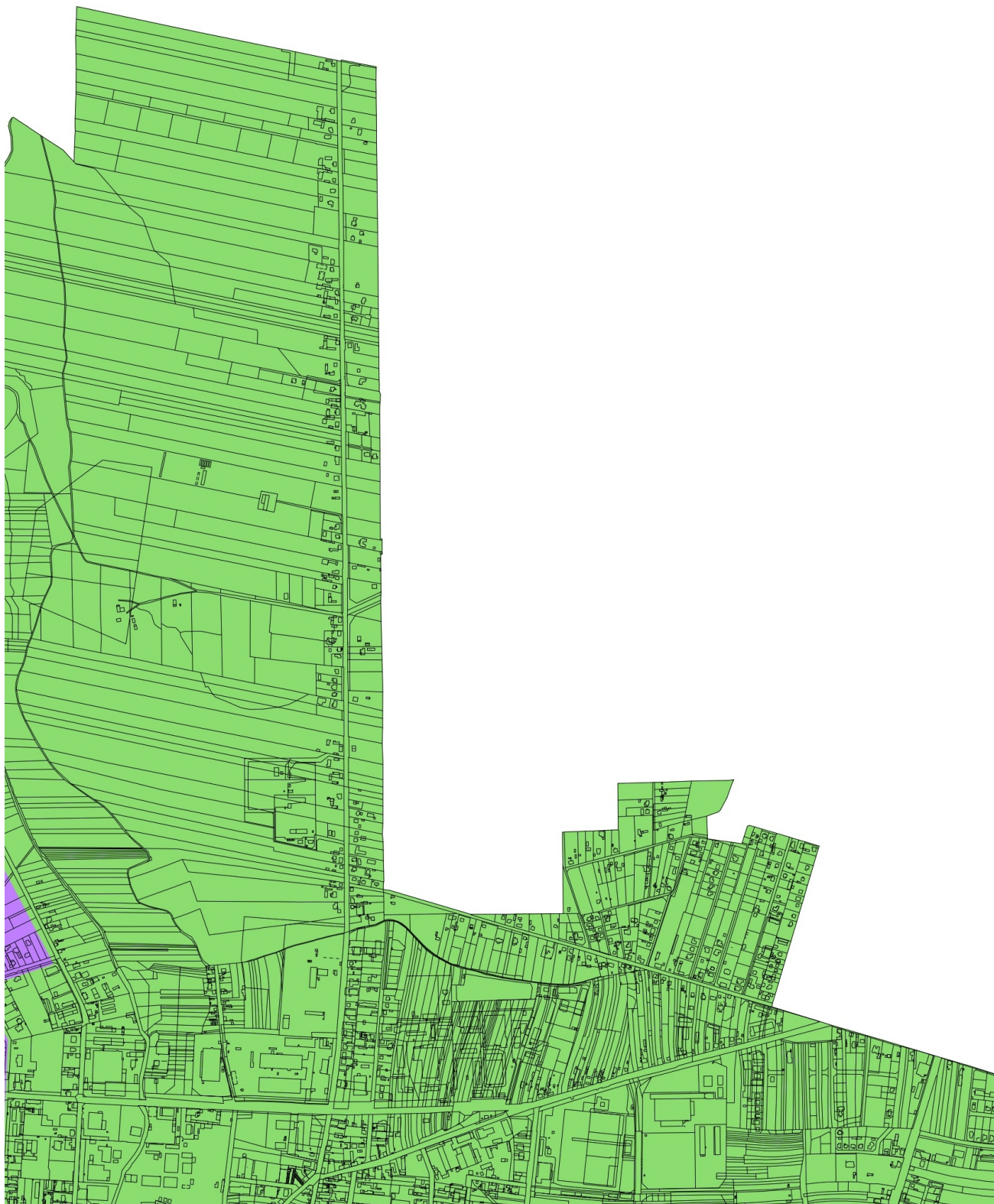
Andrzej Żeligowski

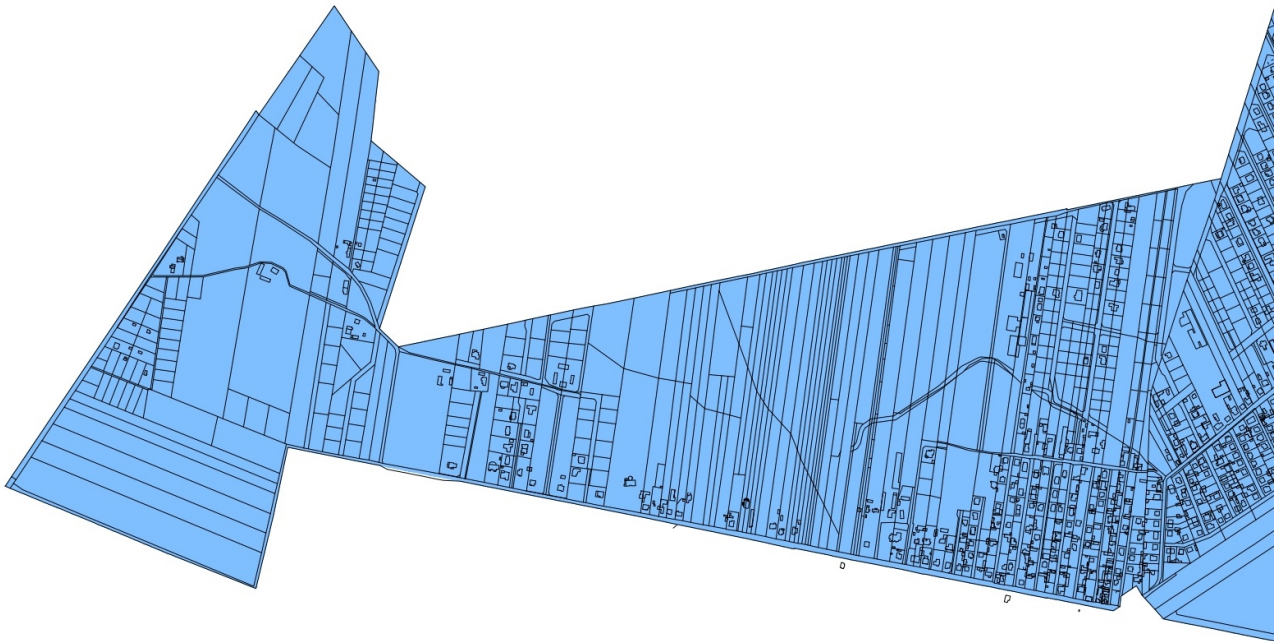
Załącznik Nr 2 do Uchwały Nr LII/667/18
Rady Miejskiej w Pabianicach
z dnia 1 marca 2018 r.

MAPA PODZIAŁU MIASTA PABIANICE NA OKRĘGI WYBORCZE



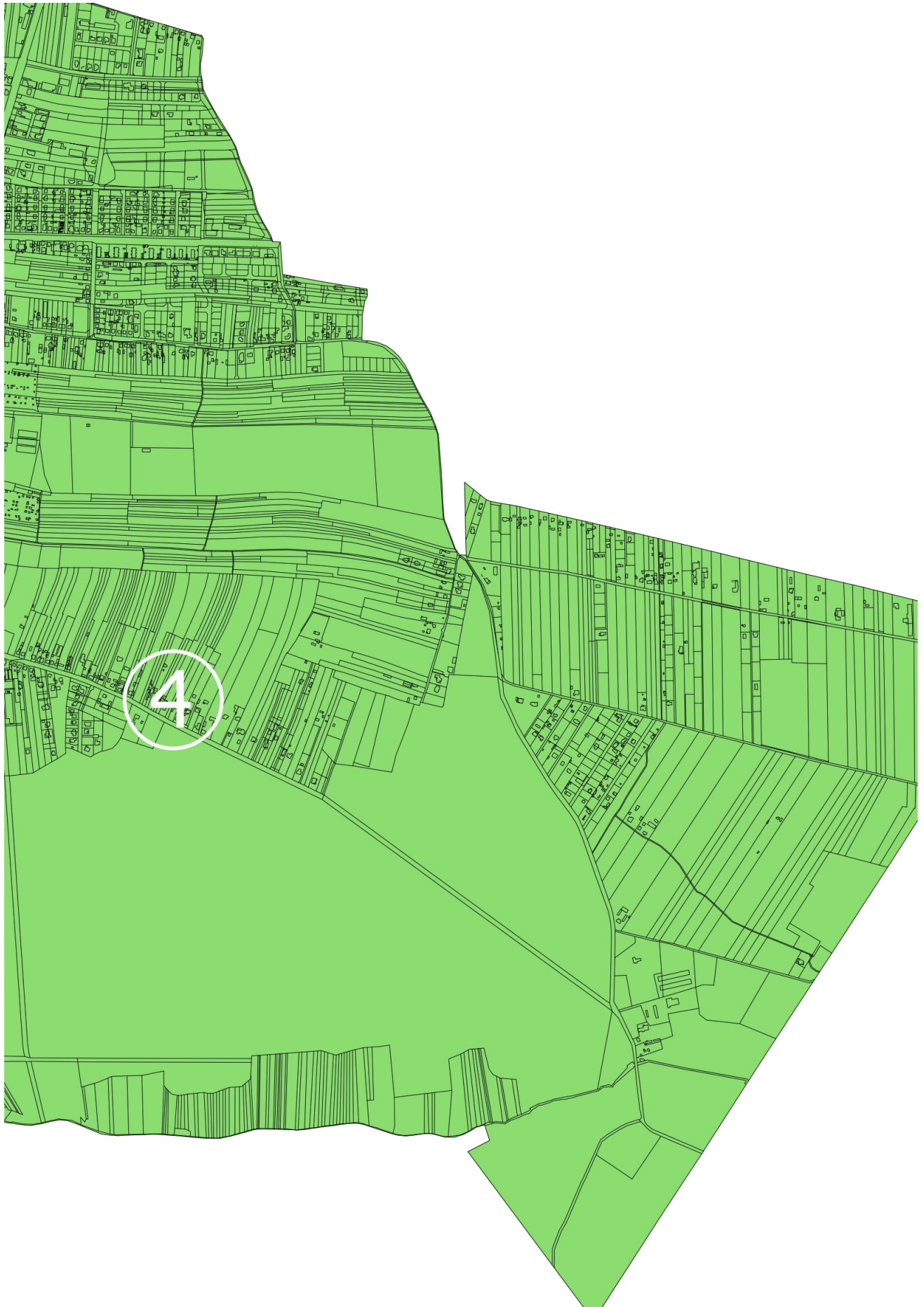













LEGENDA:



OKRĘG 1



OKRĘG 2



OKRĘG 3



OKRĘG 4