



Pabianice, 14.04.2017 r.

UR.6727.244.2017

Wydział Inwestycji i Eksploatacji
w/m

WYPIS Z TEKSTU PLANU

Odpowiadając na wystąpienie z dnia: 11.04.2017 r. IE.7013.1.2017.MO

w sprawie wydania: wypisu z tekstu i wyrysu z rysunku planu

Wydział Urbanistyki Urzędu Miejskiego w Pabianicach informuje, iż zgodnie z miejscowym planem zagospodarowania przestrzennego Miasta Pabianic w granicach administracyjnych Gminy Miejskiej Pabianice (uchwała Rady Miejskiej w Pabianicach Nr LXVII/561/06 z dnia 29.06.2006 r. - Dz. Urz. Woj. łódz. Nr 330, poz. 2552 z dnia 27.09.2006 r.)

teren przy ul.: **Sempołowskiej nr 6 – dz. nr 432/5, 432/3, 432/2, 432/1, 432/6, 432/7 (obręb P-12)**

położony jest w jednostce przestrzennej: **H.12.1 / U/Z**

- częściowo w strefie den dolinnych i teras nadzalewowych potencjalnie narażonej na podtopienie, dla której obowiązuje zakaz lokalizacji nowej zabudowy;

§ 22.1. Na terenach oznaczonych na rysunku planu symbolem U/Z ustala się:

1) przeznaczenie terenów:

- usługi publiczne lub komercyjne tj. usługi oświaty, kultury, zdrowia, sportu, rekreacji i wypoczynku itp. z towarzyszącą zielenią, jako podstawowe przeznaczenie terenu,
- obiekty zamieszkania zbiorowego, jako dopuszczalne przeznaczenie terenu,
- urządzenia obsługi technicznej, jako dopuszczalne przeznaczenie terenu,
- wyklucza się: prowadzenie działalności gospodarczej (produkcyjnej, przetwórczej, składowej, handlu hurtowego) zarówno w budynkach, jak i poza nimi oraz przedsięwzięcia mogące znacząco oddziaływać na środowisko (z wyłączeniem sieci infrastruktury technicznej);

2) warunki podziału terenu na działki:

- dopuszcza się podziały terenu, wówczas gdy działka powstała w wyniku podziału będzie spełniać łącznie następujące warunki:
 - minimalna powierzchnia działki będzie wynosić 2500 m²,
 - będzie przylegać do ulicy lokalnej oznaczonej na rysunku planu symbolem KD-L lub dojazdowej oznaczonej na rysunku planu symbolem KD-D lub ulicy wewnętrznej zapewniającej jej obsługę komunikacyjną,
 - kąt położenia granic (powstałych w wyniku podziału) w stosunku do pasa drogowego będzie taki sam jak istniejących granic działki, która podlega podziałowi,
- warunki ustalone w pkt 2a nie dotyczą działek wydzielonych pod projektowane stacje trafo oraz powstających w wyniku regulacji stanu prawnego, której celem nie jest wydzielenie działek budowlanych,
- warunki ustalone w pkt 2a nie dotyczą podziałów niezbędnych dla polepszenia warunków użytkowych istniejących działek;

3) warunki zagospodarowania terenów, działek:

- obowiązuje minimum 50% powierzchni działki lub terenu (w przypadku realizacji zagospodarowania przez jednego inwestora) jako powierzchnia biologicznie czynna,
- obowiązuje ochrona istniejącej zieleni,

- c) dla istniejących działek obowiązują zasady obsługi komunikacyjnej ustalone w **Rozdziale II, § 9 pkt. 5,**
- d) w ramach działki lub terenu obowiązuje zapewnienie liczby miejsc parkingowych dla pracowników i klientów w dostosowaniu do przewidywanego zagospodarowania, w minimalnej ilości:
 - dla usług oświaty zlokalizowanych w centrum miasta (jednostki A, B, C, D) – 15 miejsc parkingowych na 100 zatrudnionych, dla pozostałych – 20 miejsc parkingowych na 100 zatrudnionych,
 - dla usług kultury zlokalizowanych w centrum (jednostki A, B, C, D) – 12 miejsc parkingowych na 100 miejsc, dla pozostałych – 20 miejsc parkingowych na 100 miejsc,
 - dla hoteli – 20 miejsc parkingowych na 100 łóżek,
 - dla usług sportu, rekreacji i wypoczynku zlokalizowanych w centrum miasta (jednostka A, B, C, D) – 10 miejsc parkingowych na 100 miejsc/ użytkowników, dla pozostałych – 12 miejsc parkingowych na 100 miejsc/ użytkowników,
- e) obowiązuje realizacja ogrodzeń sytuowanych wzdłuż ulicy jako ażurowe o maksymalnej wysokości 1,5 m wg indywidualnych decyzji w zakresie formy i materiału; zakazuje się stosowania ogrodzeń żelbetowych typu słupowo-płytowego,
- f) obowiązuje ograniczenie uciążliwości związanej z prowadzeniem działalności do granic terenu lub działki;

4) warunki dla istniejącej zabudowy:

- a) dla zabudowy o przeznaczeniu zgodnym z ustalonym w ust.1 pkt 1 lit. a, b, c dopuszcza się jej przebudowę, rozbudowę, nadbudowę zgodnie z ustaleniami dla projektowanej zabudowy,
- b) dla zabudowy mieszkaniowej wielorodzinnej dopuszcza się jej przebudowę, rozbudowę, nadbudowę, zgodnie z ustaleniami zawartymi w **Rozdziale III, § 15,**
- c) dla zabudowy o przeznaczeniu innym niż ustalone w ust.1 pkt 1 lit.: a, b, c z wyłączeniem zabudowy mieszkaniowej wielorodzinnej przebudowa, rozbudowa, nadbudowa uwarunkowane jest dostosowaniem do wymogów planu, do czasu zmiany przeznaczenia lub zasięgu uciążliwości obowiązuje zakaz utrwalania (przebudowy) oraz zwiększania istniejącego stanu zabudowy (kubatury i powierzchni),
- d) w działalności remontowej istniejących budynków wymienionych w ust.4 lit.: a, b mającej wpływ na wygląd zewnętrzny zabudowy obowiązuje:
 - ujednoczenie stolarki (kolor, podziały) na elewacjach budynku,
 - zakaz malowania fragmentu elewacji w kolorze odbiegającym od kolorystyki całej elewacji, jeżeli powyższe nie wynika z koncepcji kolorystyki całej elewacji,
- e) dla budynków wciągniętych do rejestru zabytków, wymienionych w Rozdziale II, § 8 ust.1 pkt. 1 lit. a oraz wciągniętych do ewidencji zabytków wymienionych w Rozdziale II, § 8 ust.1 pkt.1 lit. b obowiązują przepisy z zakresu ochrony dóbr kultury oraz uzgodnienie wszelkich zmian z Wojewódzkim Konserwatorem Zabytków;

5) warunki dla projektowanej zabudowy:

obowiązują następujące zasady kompozycji i kształtowania projektowanej zabudowy:

- ustala się nieprzekraczalne linie zabudowy w następujących odległościach od linii rozgraniczających ulic: głównych (KD-G) – 15 m, zbiorczych (KD-Z) – 8 m, lokalnych (KD-L), dojazdowych (KD-D) i wewnętrznych (KDW) – 5 m,
- minimalna wysokość zabudowy od strony przestrzeni publicznej – 2 kondygnacje, dla obiektów o przeznaczeniu dla usług oświatowych, sportu, rekreacji i wypoczynku oraz urządzeń obsługi technicznej dopuszcza się 1 kondygnację,
- stosowanie tradycyjnych materiałów wykończeniowych (tynk, cegła) oraz współczesnych materiałów, z wykluczeniem okładzin z tworzyw sztucznych typu siding,
- ujednoczona kolorystyka elewacji zespołu zabudowy w ramach działki lub terenu,
- dla zabudowy nie posiadającej piwnic, która mogłaby być wykorzystana w okresie podwyższonej gotowości obronnej państwa, w ramach zagospodarowania działki, terenu

- należy przewidzieć rezerwy pod doraźną realizację budowli na podstawie typowej, powtarzalnej dokumentacji budowlanej,
- dopuszcza się lokalizację parterowych, wolnostojących budynków stacji transformatorowych lub wbudowanych w bryłę budynku o funkcjach ustalonych w § 22 ust. 1 pkt 1 lit.: a,b,
 - wyklucza się lokalizację obiektów usługowych w formie kiosków,
 - wyklucza się lokalizację obiektów tymczasowych.

§ 22.2. Dla wyszczególnionych poniżej terenów oprócz ustaleń zawartych w ust. 1 wprowadza się dodatkowe ustalenia:

6) dla fragmentów terenów oznaczonych na rysunku planu symbolami:

- **H.12.1** (fragment) w zespole terenów **H.12/U/Z**,
- **I.1.1** (fragment) w zespole terenów **I.1/U/Z**

dotatkowo ustala się:

wyznacza się strefę den dolinnych i teras nadzalewowych potencjalnie narażoną na podtopienie, dla której obowiązuje zakaz lokalizacji nowej zabudowy;

14) dla terenów ośrodków rekreacyjnych i sportowych położonych poza zasięgiem na obrzeżach miasta dopuszcza się poziom hałasu określony w obowiązujących przepisach dla terenów przeznaczonych na cele rekreacyjno – wypoczynkowe poza miastem;

Rozdział II, § 9 pkt 5:

dla poszczególnych terenów oraz wchodzących w ich skład działek istniejących oraz tych, które powstaną w wyniku wtórnych podziałów obowiązuje obsługa komunikacyjna z przyległych ulic w pierwszej kolejności ulicami dojazdowymi (D) i ulicami lokalnymi (L) oraz ulicami wewnętrznymi (osiedlowymi), a także w drugiej kolejności ulicami zbiorczymi (Z); Obsługę komunikacyjną z ulic głównych (G) dopuszcza się wyłącznie dla działek obecnie posiadających obsługę (zjazdy) oraz dla tych, istniejących działek, dla których nie ma możliwości obsługi z ulic dojazdowych, lokalnych lub zbiorczych;

Rozdział II, § 8, ust. 2 pkt. 7:

Na całym obszarze objętym planem:

- a) przy dużych inwestycjach liniowych (tj. projektowane: trasy komunikacyjne, linie elektroenergetyczne, rurociągi) obowiązuje przeprowadzenie nadzorów archeologicznych,
- b) dla w/w rodzaju prac archeologicznych obowiązuje wystąpienie o wydanie pozwolenia dla prowadzenia tych prac do Wojewódzkiego Konserwatora Zabytków, przed ich rozpoczęciem,
- c) w przypadku odkrycia nowych stanowisk archeologicznych należy je oznaczyć, zabezpieczyć i powiadomić Wojewódzkiego Konserwatora Zabytków,
- d) dopuszcza się powiększenie strefy ochrony archeologicznej po odkryciu nowych stanowisk i wciągnięciu ich do ewidencji zabytków archeologicznych; zasięg i forma ochrony archeologicznej nowoodkrytych stanowisk będzie określana przez Wojewódzkiego Konserwatora Zabytków.

§ 10. Na obszarze objętym planem obowiązują następujące zasady budowy systemów infrastruktury technicznej i obsługi technicznej:

1) w zakresie zaopatrzenia w wodę:

- a) zaopatrzenie terenów w wodę następować będzie z miejskiej sieci wodociągowej, zasilanej z istniejących stacji wodociagowych:
 - stacji wodociagowej „Jutrzkowice” o wydajności $Q_{max} = 20\,800\text{ m}^3/\text{d}$,
 - stacji wodociagowej „Zagajnikowa” o wydajności $Q_{max} = 9412\text{ m}^3/\text{d}$,
- b) źródłem zasilania będą zasoby wód podziemnych w utworach górnej kredy, eksploatowane za pośrednictwem studni głębinowych ujęć komunalnych, zatwierdzone w wysokości:
 - dla rejonu „Jutrzkowice- Hermanów” - $1150\text{ m}^3/\text{h}$,
 - dla rejonu „Chechło –Dobroń” - $1100\text{ m}^3/\text{h}$, dla których należy ustanowić wspólną

strefę ochrony pośredniej zewnętrznej zgodnie z opracowaną dokumentacją hydrogeologiczną,

- c) dopuszcza się: indywidualne ujęcia wód podziemnych oraz wody powierzchniowe rzeki Dobrzyńki, jako źródła uzupełniające zaopatrzenia w wodę,
- d) ustala się zachowanie istniejących sieci i urządzeń oraz dopuszcza ich rozbudowę, przebudowę i modernizację; dopuszczalna jest przebudowa wodociągów kolidujących z projektowanym zagospodarowaniem terenów lub z innych względów technicznych,
- e) ustala się obowiązek wyposażenia w miejską sieć wodociągową wszystkich terenów przeznaczonych na cele zabudowy mieszkaniowej oraz terenów zabudowy usługowej i produkcyjnej, z zastrzeżeniami:
 - do czasu zapewnienia dostawy wody z miejskiej sieci wodociągowej dopuszczalne są indywidualne ujęcia wody w terenach zabudowy mieszkaniowej jednorodzinnej i letniskowej,
 - zakłady przemysłowe mogą korzystać z własnych ujęć wody na warunkach wynikających z przepisów szczególnych,
- f) doprowadzenie wody do terenów ustalonych do urbanizacji następować będzie przez rozbudowę miejskiej sieci wodociągowej, której główny układ przedstawiony został na rysunku planu – zasady uzbrojenia; przewody rozbiorcze muszą być usytuowane we wszystkich istniejących i projektowanych ulicach dla umożliwienia dostawy wody bezpośrednio z sieci dla wszystkich odbiorców,
- g) dla poprawy standardów obsługi i pewności zasilania osiedli w rejonie ul. Karniszewickiej i Klimkowizny ustala się budowę magistrali wodociągowej „północnej” od ul. Wiejskiej do połączenia z magistralą Ø 500 mm w rejonie ul. Lutomierskiej oraz rozbudowę sieci wodociągów rozdzielczych zasilających te tereny,
- h) rozbudowę sieci prowadzić należy w układach pierścieniowych, w oparciu o warunki i dane techniczne uzyskane od zarządzającego siecią,
- i) dla lokalizacji sieci wodociągowej przeznacza się tereny istniejących i projektowanych ulic wyznaczone liniami rozgraniczającymi, z zastrzeżeniami:
 - dla drogi krajowej nr 71 dopuszcza się lokalizację wodociągu na obrzeżach linii rozgraniczającej w pasie drogowym,
 - w przypadku braku miejsca dla wodociągu w liniach rozgraniczających ulicy dopuszcza się lokalizację w innych terenach, pod warunkiem uzyskania zgody właścicieli i zapewnienia dostępu do przewodów w celach eksploatacyjnych,
 - wzajemne usytuowanie wodociągu i innych obiektów budowlanych powinno być zgodne z warunkami określonymi w przepisach szczególnych,
- j) z sieci wodociągu komunalnego nadal zaopatrywani będą w wodę mieszkańcy sąsiadujących z miastem wsi, na warunkach określonych w porozumieniach komunalnych;

2) w zakresie odprowadzania ścieków sanitarnych:

- a) wszystkie ścieki sanitarne z kanalizacji Pabianic odprowadzane będą poza obszar miasta, do Grupowej Oczyszczalni Ścieków w Łodzi, gdzie podlegać będą oczyszczaniu, transport ścieków do oczyszczalni zapewni istniejący kolektor Pabianice-GOŚ,
- b) ustala się, że dla odprowadzania ścieków sanitarnych z terenów do kolektora P-GOŚ rozbudowywany będzie dotychczasowy system kanalizacji:
 - ogólnospławny, w którym wszystkie ścieki sanitarne i ścieki deszczowe odprowadzane są wspólną siecią kanałów, w centrum lewobrzeżnej części miasta; odbiornikiem głównym jest ogólnospławny kolektor I,
 - rozdzielczy, w którym ścieki sanitarne i ścieki deszczowe odprowadzane są niezależnie, siecią odrębnych kanałów sanitarnych i deszczowych - na obrzeżach systemu ogólnospławnego w części lewobrzeżnej i w części prawobrzeżnej;odbiornikami ścieków sanitarnych będą:
 - projektowany kolektor sanitarny II, lewobrzeżny, z dopływami IIA i IIB,
 - kolektor sanitarny III, prawobrzeżny oraz jego dopływy: od IIIA do IIIE, kolektor IV i kolektor z Ksawerowa,
- c) docelowo obowiązuje wyposażenie terenów przeznaczonych na cele zabudowy mieszkaniowej oraz wszystkich terenów aktywności ekonomicznej i gospodarczej w miejską sieć kanalizacji sanitarnej i odprowadzanie ścieków do kolektora P-GOŚ,

- d) do czasu wyposażenia terenów w sieć miejskiej kanalizacji sanitarnej dopuszcza się dla zabudowy jednorodzinnej kanalizację indywidualną i gromadzenie ścieków w zbiornikach szczelnych na działce, pod warunkiem zapewnienia wywozu ścieków przez koncesjonowanych przez gminę przewoźników,
 - e) dla zabudowy letniskowej i rozproszonej na obrzeżach miasta dopuszcza się rozwiązania kanalizacji indywidualnej jako docelowe,
 - f) zapewnienie warunków dla rozwoju i usprawnienia funkcjonowania kanalizacji miejskiej ustala się poprzez:
 - budowę I etapu lewobrzeżnego kolektora II wraz z kanałem wzdłuż ul. „Grotą” Roweckiego i rzeki Dobrzyńki i przepompownią umożliwiającą tymczasowe wprowadzenie ścieków do kolektora III, dla skanalizowania terenów wyznaczonych w południowo zachodniej części miasta,
 - modernizację i częściową przebudowę kolektora III w celu udrożnienia i dostosowania do przyjęcia ścieków z prawobrzeżnej części miasta i z terenów zabudowy przy ul. Jutrzkowickiej oraz dla umożliwienia tymczasowego wprowadzenia ścieków ze zlewni projektowanego kolektora II,
 - modernizację układu kanalizacji na terenie Starego Miasta, w zlewni kolektora III, gdzie należy doprowadzić do pełnego rozdziału ścieków sanitarnych i deszczowych,
 - systematyczną przebudowę istniejących kanałów prowizorycznych,
 - kontynuację budowy kanalizacji na terenach osiedli w rejonie ul. Karniszewickiej i w Klimkowiznie, podejmowanie nowych realizacji na osiedlach nie wyposażonych,
 - dalsze porządkowania gospodarki ściekowej w zakładach poprzez wprowadzenie zasady przejmowania ścieków przemysłowych przez kanalizację komunalną, po ich podczyszczeniu w poszczególnych zakładach,
 - g) dla lokalizacji kanałów sanitarnych przeznacza się tereny ulic, wyznaczone liniami rozgraniczającymi, z zastrzeżeniami:
 - dla ulic głównych, zbiorczych i drogi krajowej nr 71 dopuszcza się lokalizację kanałów na obrzeżach linii rozgraniczających w pasie drogowym,
 - ze względów technicznych dopuszcza się lokalizowanie kanałów w innych terenach ogólnodostępnych lub w działkach, pod warunkiem uzyskania zgody ich właścicieli i zapewnienia dostępu do kanałów w celach eksploatacyjnych,
 - wzajemne usytuowanie kanałów i innych obiektów budowlanych powinno być zgodne z warunkami określonymi w przepisach szczególnych,
 - h) ścieki wprowadzane do kanalizacji miejskiej powinny spełniać warunki obowiązujących w tym zakresie przepisów; dla ścieków przemysłowych ustala się obowiązek ich podczyszczenia przed wprowadzeniem do kanalizacji miejskiej, jeśli wskaźniki zanieczyszczeń przekraczają wielkości dopuszczalne określone w przez odbiorcę ścieków;
- 3) w zakresie odprowadzania ścieków deszczowych:
- a) ustala się odprowadzanie wód opadowych i roztopowych z ulic i intensywnie zurbanizowanych terenów poprzez istniejącą, rozbudowywaną sieć miejskich kanałów deszczowych,
 - b) odbiornikami wód opadowych i ścieków deszczowych z kanalizacji deszczowej są:
 - rzeka Dobrzyńka z dopływami: Pabianką i rowami Północnym i Południowym,
 - Ciek spod Pabianic przepływający przez teren gminy Dobroń – dla osiedli Klimkowizna, Karniszewicka-Zatorze i Karolew,
 - Rzeka Gadka w Ksawerowie dla Dąbrowy;
 - c) warunki dla odprowadzania wód opadowych należy zapewnić przez utrzymanie w odpowiednim stanie odbiorników: konserwację koryt i ich regulację celem przystosowania do odbioru zwiększonych ilości wód wraz z retencją części tych wód w stałych lub okresowych zbiornikach retencyjnych,
 - d) dopuszcza się budowę zbiorników retencyjnych w dolinie rzeki Dobrzyńki i wszystkich cieków będących odbiornikami wód opadowych z terenów miasta, jeśli wynikać to będzie z ograniczonych możliwości przepustowych odbiorników istniejących poza obszarem Pabianic (rzeki: Ner, Gadka, Grabia), ich lokalizacja i pojemność zostanie określona w projektach odwodnienia terenów i regulacji odbiorników;

- e) dla ochrony wód powierzchniowych przed zanieczyszczeniami ustala się obowiązek realizacji w obrębie własnych terenów urządzeń oczyszczających spływy deszczowe przed ich wprowadzeniem do kanałów deszczowych lub bezpośrednio do odbiorników:
 - separatorów substancji ropopochodnych poprzedzonych osadnikiem części stałych dla wszystkich odwadnianych zlewni, z których możliwy jest spływ substancji ropopochodnych poprzedzanych (tereny przemysłowe, składowe, stacje paliw, parkingi o powierzchni powyżej 0,1 ha, zajezdnie, bazy transportowe, place postojowe, drogi zaliczane do kategorii krajowych, wojewódzkich, powiatowych klasy G),
 - zbiorników retencyjnych na terenach wybranych inwestycji, na kanalizacji miejskiej i w korytach cieków, przechwytyjących i oczyszczających falę spływów deszczowych,
 - ograniczenie zrzutów z kanalizacji ogólnospławnej przez zapewnienie właściwej pracy przelewów burzowych;
 - f) wody opadowe „umownie czyste” w terenach zabudowy letniskowej i mieszkaniowej jednorodzinnej mogą być odprowadzane powierzchniowo i zagospodarowywane na terenie działek lub na terenach publicznych w osiedlu; służyć temu powinny odpowiednio zaprojektowane i realizowane systemy retencyjno-filtracyjne; w przypadku niedostatecznie chłonnej powierzchni biologicznej działek dopuszcza się retencje wody w zbiornikach lokalizowanych na gruncie inwestora,
 - g) dla lokalizacji kanałów deszczowych przeznacza się tereny ulic wyznaczone liniami rozgraniczającymi, z zastrzeżeniami:
 - ze względów technicznych dopuszcza się lokalizowanie kanałów w innych terenach publicznych lub w działkach pod warunkiem uzyskania zgody właścicieli i zapewnienia dostępu do kanałów w celach eksploatacyjnych,
 - wzajemne usytuowanie kanałów i innych obiektów budowlanych powinno spełniać warunki określone w przepisach szczególnych,
 - realizacja kanałów deszczowych w ulicach winna być poprzedzona wcześniejszą lub równoległą budową kanału sanitarnego;
- 4) w zakresie elektroenergetyki:
- a) zasilanie w energię elektryczną z systemu, w skład którego wejdą:
 - istniejący GPZ „Rypułowice” 220/110/15 kV po jego modernizacji tj. rozbudowie o dodatkową rozdzielnię 15 kV,
 - istniejący RPZ „Maślana” 110/15 kV,
 - istniejący RPZ PZPB 110/15 kV poprzez ewentualną wymianę istniejących jednostek transformatorowych na większe,
 - istniejący RPZ „Polfa” – po likwidacji napięcia 6kV w Pabianicach, przewidziany do likwidacji,
 - projektowany RPZ „Zachód” – 110/15 kV,
 - napowietrzno – kablowa sieć średniego (15 kV) i niskiego napięcia. Bezpośredni dosył energii elektrycznej do poszczególnych odbiorców poprzez przyłącza elektroenergetyczne niskiego napięcia,
 - b) budowę, przebudowę i modernizację sieci oraz budowę urządzeń elektroenergetycznych prowadzoną w uzgodnieniu z właściwym Zakładem Energetycznym,
 - c) budowę liniowych odcinków sieci średniego i niskiego napięcia w liniach rozgraniczających dróg (ulic),
 - d) możliwość przebiegu napowietrznych sieci średniego i niskiego napięcia poza liniami rozgraniczającymi dróg pod warunkiem zapewnienia służebności gruntowej dla tej sieci,
 - e) lokalizowanie nowych stacji transformatorowych 15/0,4 kV poza liniami rozgraniczającymi dróg – stacje wewnętrzne i słupowe,
 - f) dopuszcza się:
 - lokalizowanie stacji transformatorowych słupowych 15/0,4 kV w liniach rozgraniczających dróg,
 - realizację stacji transformatorowych 15/0,4 kV wbudowanych w obiekty kubaturowe,
 - g) w stosunku do istniejących sieci nadziemnych i podziemnych uzbrojenia terenów plan ustala ich zachowanie z dopuszczeniem ich modernizacji i rozbudowy w przypadku zwiększonych potrzeb przesyłu mediów oraz przebudowy w przypadku kolizji z projektowanym zagospodarowaniem terenu,

- h) przebudowa istniejącej sieci elektroenergetycznej, która koliduje z projektowaną zabudową i układem komunikacyjnym może być zrealizowana przez właściciela sieci (Przedsiębiorstwo Energetyczne) na koszt podmiotu, który tę zmianę powoduje, po zawarciu stosownej umowy o przebudowę sieci,
 - i) następujące maksymalne szerokości stref bezpieczeństwa dla tras przebiegu napowietrznych linii elektroenergetycznych:
 - dla linii 220 kV – 60 m,
 - dla linii 110 kV – 40 m,
 - dla linii 15 kV – 12 m,
 - j) w strefach bezpieczeństwa plan ustala:
 - zakaz lokalizacji budynków na stały pobyt ludzi i innych funkcji chronionych,
 - możliwość lokalizacji innych obiektów po uzyskaniu opinii Zakładu Energetycznego;
- 5) w zakresie zaopatrzenia w ciepło:
zaopatrzenie w ciepło do celów grzewczych i ciepłej wody użytkowej z:
- miejskiego systemu sieci ciepłej z uwarunkowaniem modernizacji przepustowości układu sieci,
 - z lokalnych źródeł ciepła wbudowanych lub wolnostojących;
 - obowiązuje zakaz stosowania urządzeń i technologii wytwarzających energię na cele grzewcze i bytowe, powodujących emisję zanieczyszczeń stałych i gazowych, powyżej dopuszczalnych parametrów określonych w przepisach odrębnych;
- 6) w zakresie zaopatrzenia w gaz ziemny:
- a) podstawowymi źródłami zasilania w gaz będą stacje redukcyjno – pomiarowe I-go stopnia wybudowane w mieście przy ul. Widzewskiej i w gminie we wsi Szyńkielew w bezpośrednim sąsiedztwie gazociągu wysokiego ciśnienia,
 - b) bezpośrednie zaopatrzenie odbiorców w gaz do celów gospodarczych i grzewczych będzie realizowane z sieci gazowej niskiego i średniego ciśnienia,
 - c) zaopatrzenie w gaz niskiego ciśnienia będzie odbywało się na warunkach takich jak dotychczas; zachowuje się sieć gazową niskiego ciśnienia z możliwością rozbudowy w nieznacznym zakresie tj. głównie uzupełniania nowymi gazociągami; w związku z zachowaniem na terenie miasta sieci niskiego ciśnienia adaptuje się duże stacje redukcyjno – pomiarowe II-go stopnia oraz zakłada się budowę dodatkowej stacji II-go stopnia przy ul. Kilińskiego,
 - d) rozprowadzanie gazu na terenie miasta gazociągami średniego napięcia poprzez rozbudowę sieci tj. tworzenie pierścieni średniego ciśnienia w centralnej części miasta i na obrzeżach,
 - e) zasady budowy gazociągu muszą być zgodne z aktualnie obowiązującym Rozporządzeniem określającym warunki techniczne, jakim winny odpowiadać sieci gazowe,
 - f) dostawa gazu dla nowych odbiorców będzie możliwa o ile zostaną spełnione kryteria ekonomiczne dla dostawy gazu oraz zawarte odpowiednie porozumienia z odbiorcami,
 - g) rozbudowę sieci gazowej na warunkach określonych przez odpowiedni Zakład Gazowniczy,
 - h) dla gazociągu wysokiego ciśnienia plan ustala podstawową odległość od obrysów obiektów terenowych tj. od zabudowy mieszkaniowej: 20,0 m;
- 7) w zakresie telekomunikacji:
- a) zaopatrzenie w łącza telefoniczne z istniejącej i projektowanej sieci w liniach rozgraniczających dróg (ulic) na warunkach określonych przez zarządcę drogi,
 - b) możliwość przebiegu linii telefonicznych poza liniami rozgraniczającymi ulic pod warunkiem uzyskania zgody właściciela na zapewnienie dostępu w celach eksploatacyjnych,
 - c) obsługę abonentów telefonicznych za pośrednictwem indywidualnych przyłączy na warunkach określonych przez odpowiedniego operatora telekomunikacyjnego;
- 8) w zakresie lokalizacji wszystkich sieci infrastruktury technicznej:
ideogram sieci przedstawiony na rysunku planu – zasady uzbrojenia nie przesądza o lokalizacji poszczególnych przewodów w przekroju ulicznym;

9) w zakresie gospodarki odpadami:

- a) obowiązuje wyposażenie każdej nieruchomości w urządzenia służące gromadzeniu odpadów stałych oraz utrzymanie tych urządzeń w odpowiednim stanie sanitarnym i porządkowym,
- b) obowiązuje usuwanie nieczystości bytowych, stałych w ramach zorganizowanego systemu wywozu nieczystości stosowanego w gospodarce komunalnej miasta.

INSPEKTOR
A. Marciniak
mgr Anna Marciniak

W załączeniu:

1. wykaz określeń użytych w treści planu (rozd.1 § 4.) - załącznik nr 1,
2. ustalenia zawarte na rysunku planu (rozdz.1 § 5.) – załącznik nr 2,
3. wyrys z rysunku planu w skali 1: 2000 – załącznik nr 3.

sprawę prowadzi:
Anna Marciniak
(42) 2254638

Załącznik nr 1 – wykaz określeń użytych w treści planu

§ 4. Ilekroć w dalszych przepisach niniejszej uchwały jest mowa o:

- 1) uchwałe - należy przez to rozumieć niniejszą uchwałę o ile z treści przepisu nie wynika inaczej;
- 2) planie - należy przez to rozumieć miejscowy plan zagospodarowania przestrzennego miasta Pabianic będący przedmiotem uchwały;
- 3) rysunku planu - należy przez to rozumieć:
rysunek w skali 1:2000 – struktura funkcjonalno – przestrzenna wraz z zasadami uzbrojenia – ideogram sieci w zakresie:
 - wodociągi, kanalizacja sanitarna i deszczowa w skali 1:5000,
 - elektroenergetyka, gazownictwo, ciepłownictwo, telekomunikacja w skali 1:5000;
- 4) obszarze - należy przez to rozumieć obszar objęty niniejszym planem w granicach przedstawionych na rysunku planu, określonych w § 1 ust. 1 i 2 niniejszej uchwały;
- 5) jednostkach przestrzennych – należy przez to rozumieć części obszaru objętego planem o określonych na rysunku planu granicach oraz oznaczonych literami od A do T;
- 6) zespołach terenów - należy przez to rozumieć grupę terenów o jednakowym przeznaczeniu podstawowym, oznaczoną na rysunku planu w skali 1:2000 symbolami, w których:
 - a) poz. 1 – litera – oznacza symbol jednostki przestrzennej,
 - b) poz. 2 – liczba – oznacza numer zespołu terenów w jednostce przestrzennej,
 - c) poz. 3 – litera V – oznacza teren inwestycji celu publicznego,
 - d) poz. 4 – litera – oznacza podstawowe przeznaczenie terenu;
- 7) terenie - należy przez to rozumieć teren wchodzący w skład ww. zespołu, o takim samym podstawowym określonym przeznaczeniu podstawowym, oznaczony na rysunku planu w skali 1:2000 symbolami, w których:
 - a) poz. 1 – litera – oznacza symbol jednostki przestrzennej,
 - b) poz. 2 – liczba – oznacza numer zespołu terenów w jednostce przestrzennej,
 - c) poz. 3 – liczba – oznacza numer terenu w zespole terenów;
- 8) zorganizowanej działalności inwestycyjnej – należy przez to rozumieć tereny, dla których scalenie i podział nieruchomości następuje w trybie przepisów ustawy o gospodarce nieruchomościami;
- 9) podstawowym przeznaczeniu terenu – należy przez to rozumieć takie przeznaczenie, które powinno przeważać na danym terenie (stanowiąc min. 50% powierzchni nieruchomości oraz min. 50% powierzchni terenu oznaczonego danym symbolem) wyznaczonym liniami rozgraniczającymi;
- 10) dopuszczalnym przeznaczeniu terenu - należy przez to rozumieć rodzaje przeznaczenia inne niż podstawowe, określone w ustaleniach szczegółowych dla terenów o danym przeznaczeniu podstawowym, które uzupełniają lub wzbogacają przeznaczenie podstawowe;
- 11) podziałach działek wynikających z regulacji stanu prawnego – należy przez to rozumieć wszelkie podziały, których celem nie jest wydzielenie działek w celach budowlanych;
- 12) powierzchni zabudowy - należy przez to rozumieć część powierzchni działki zajęta przez rzuty poziome wszystkich budynków w ich obrysie (w tym garaży, budynków gospodarczych);
- 13) wysokości zabudowy – należy przez to rozumieć wysokość liczoną od poziomu terenu przy najniższym położonym wejściu do budynku, nie będącym wyłącznie wejściem do pomieszczeń gospodarczych lub technicznych, do górnej płaszczyzny attyki (niewysokiej ścianki zakrywającej dach) lub w przypadku jej braku, do górnej płaszczyzny stropu lub stropodachu nad najwyższą kondygnacją użytkową łącznie z grubością izolacji cieplnej bez uwzględnienia wyniesionych ponad tę płaszczyznę urządzeń technicznych;
- 14) intensywności zabudowy – rozumie się przez to wskaźnik zdefiniowany jako stosunek sumy powierzchni nadziemnych kondygnacji budynków zlokalizowanych na danym terenie, liczony w zewnętrznym obrysie murów do powierzchni tego terenu;
- 15) powierzchni biologicznie czynnej - należy przez to rozumieć część powierzchni działki, która nie została zabudowana ani utwardzona nawierzchnią sztuczną lecz zagospodarowana jako tereny zielone lub wodne; fragmenty zabudowy (tarasy, stropodachy z wytworzoną warstwą gleby pokrytą trwałą roślinnością, a także nawierzchnię trawiastą urządzeń sportowych i rekreacyjnych;
- 16) strefach ochrony konserwatorskiej – należy przez to rozumieć strefy ustalone w planie, dla których sformułowano w planie wymogi, których celem jest ochrona otoczenia i elementów dziedzictwa

kulturowego;

17) badaniach archeologicznych – należy przez to rozumieć działania mające na celu odkrycie, rozpoznanie, udokumentowanie i zabezpieczenie zabytku archeologicznego;

18) otoczeniu obiektu zabytkowego – należy przez to rozumieć teren wokół lub przy zabytku, wyznaczony w decyzji o wpisie tego terenu do rejestru zabytków w celu ochrony wartości widokowych zabytku oraz jego ochrony przed szkodliwym oddziaływaniem czynników zewnętrznych;

19) strefie ochronnej od sieci uzbrojenia – strefie ograniczonego użytkowania – należy przez to rozumieć część obszaru położoną w określonej odległości od sieci uzbrojenia, która jest wyznaczona na rysunku planu; w strefie tej sytuowanie zabudowy uzależnia się od uzyskania zgody gestora sieci uzbrojenia; dopuszcza się natomiast urządzenia terenowe jak: drogi, parkingi, place składowe, zieleń niska;

20) zabudowie usługowej – należy przez to rozumieć zabudowę związaną z wszelką działalnością gospodarczą, w wyniku której nie powstają nowe dobra materialne oraz związaną z wszelkimi czynnościami świadczonymi na rzecz jednostek publicznych oraz na rzecz ludności, przeznaczonymi dla celów konsumpcji indywidualnej, zbiorowej i ogólnospołecznej;

21) usługach centrum - należy przez to rozumieć usługi lokalne i ponadlokalne, publiczne lub komercyjne o reprezentacyjnym charakterze, które ze względu na rodzaj działalności w nich prowadzonej świadczą usługi dla ogółu społeczności miejskiej i osób przyjezdnych (np. urzędy, szkoły, banki, hotele, centra handlowe itp.), a o ich reprezentacyjnym charakterze przesądzają znaczące gabaryty obiektów, ich forma oraz wysokiej klasy materiały wykończeniowe;

22) uciążliwości obiektów i urządzeń – należy przez to rozumieć negatywne ich oddziaływanie na otoczenie, powodowane emisją gazów i pyłów, zapachów, hałasu, promieniowania itp., a także wynikające ze wzmożonego ruchu pojazdów związanego z funkcjonowaniem tych obiektów i urządzeń;

23) uciążliwości niewykraczającej poza granice działki - należy przez to rozumieć szczególny przypadek, w którym występujące formy uciążliwości działań gospodarczych mogą być jednoznacznie pomierzone, a ich skutki w udokumentowany sposób neutralizowane w obrębie granic działki;

24) uciążliwości niewykraczającej poza lokal – należy przez to rozumieć szczególny przypadek, w którym występujące formy uciążliwości działań gospodarczych mogą być jednoznacznie pomierzone, a ich skutki w udokumentowany sposób neutralizowane w obrębie granic lokalu;

25) budynkach do likwidacji - należy przez to rozumieć budynki dla których obowiązuje zakaz rozbudowy, nadbudowy, przebudowy i odtwarzania; dopuszcza się wyłącznie bieżące remonty oraz remonty związane z zachowaniem bezpieczeństwa obiektu, które wymagają decyzji o pozwoleniu na budowę, konieczność ich wykonania winna być potwierdzona techniczną ekspertyzą;

26) podstawowym układzie komunikacyjnym – należy przez to rozumieć układ komunikacyjny ulic o znaczeniu ogólnomiejskim obsługujący cały obszar miasta lub jego część, stosownie do funkcji ustalonej w planie;

27) ulicy, pasie ulicznym – należy przez to rozumieć pas terenu prawnie wydzielony liniami rozgraniczającymi, przebiegający przez teren istniejącego i projektowanego zainwestowania miejskiego, przeznaczony do ruchu lub postoju pojazdów i do ruchu pieszych wraz ze znajdującymi się w jego ciągu obiektami inżynierskimi, jezdnią, placami, zatokami postojowymi oraz chodnikami, drzewami, krzewami i urządzeniami technicznymi związanymi z prowadzeniem i zabezpieczeniem ruchu, a ponadto przeznaczony do prowadzenia ciągów podziemnych i podziemnych uzbrojenia terenu i obsługi komunikacyjnej otoczenia w zakresie zależnym od klasy, kategorii i funkcji ulicy.

INSPEKTOR
A. Marciniak
mgr Anna Marciniak

Załącznik nr 2 – ustalenia zawarte na rysunku planu

§ 5. 1. Integralną częścią ustaleń planu stanowiących treść niniejszej uchwały są ustalenia zawarte na rysunku planu.

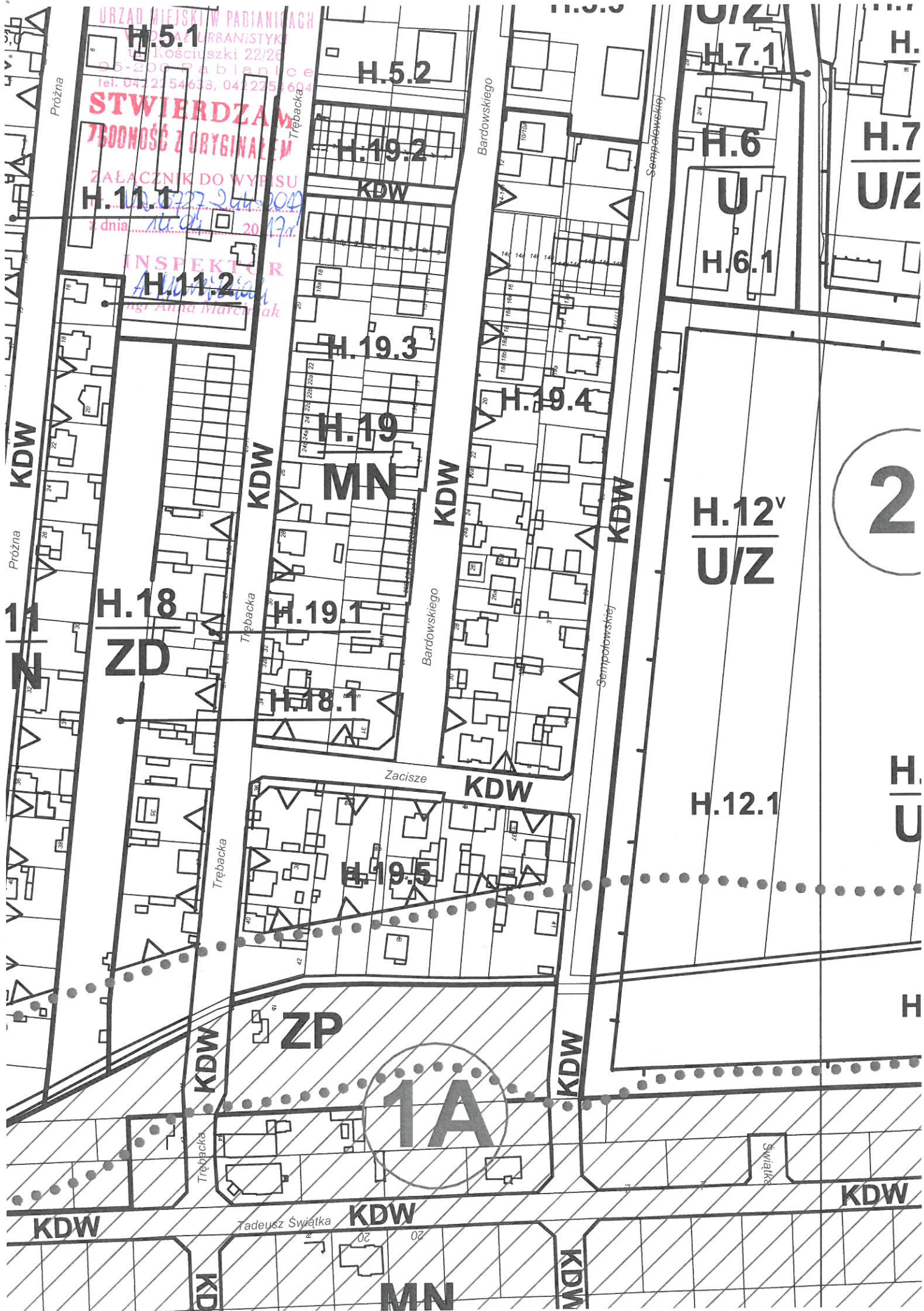
2. Rysunek, o którym mowa w ust. 1, określa podstawowe przeznaczenie terenów wydzielonych liniami rozgraniczającymi oraz ich warunki zabudowy i zagospodarowania w zakresie określonym w oznaczeniach tego rysunku, a także zasady ich uzbrojenia.
3. Następujące oznaczenia graficzne na rysunku planu w skali 1:2000 są obowiązującymi ustaleniami planu:
 - 1) granice obszaru objętego planem;
 - 2) tereny wyłączone z ustaleń planu;
 - 3) granice jednostek przestrzennych;
 - 4) linie rozgraniczające zespoły terenów o różnym przeznaczeniu oraz dróg publicznych;
 - 5) linie rozgraniczające dróg wewnętrznych stanowiące granice terenów wydzielonych w ramach zespołu terenów;
 - 6) zasięg obszarów zorganizowanej działalności inwestycyjnej; scalenie i podział nieruchomości wg trybu określonego w przepisach o gospodarce nieruchomościami;
 - 7) podstawowe przeznaczenie terenu;
 - 8) obowiązujące linie zabudowy;
 - 9) nieprzekraczalne linie zabudowy;
 - 10) obiekty i tereny objęte ochroną konserwatorską: w rejestrze oraz ewidencji zabytków;
 - 11) strefa ścisłej ochrony konserwatorskiej;
 - 12) strefa ograniczonej ochrony konserwatorskiej;
 - 13) strefa ochrony konserwatorskiej ogólnych cech rozplanowania;
 - 14) strefa ochrony krajobrazu;
 - 15) strefa ochrony stanowisk archeologicznych;
 - 16) strefa ochrony archeologicznej;
 - 17) skupiska drzew wpisanych do rejestru pomników przyrody;
 - 18) wartościowe szpalery drzew do zachowania;
 - 19) ulice w liniach rozgraniczających pełniące funkcje w miejskiej sieci ulicznej;
 - 20) ulice i dojazdy w liniach rozgraniczających pełniące funkcje bezpośredniej obsługi poszczególnych posesji, obiektów, niepełniące funkcji w miejskiej sieci ulicznej;
 - 21) możliwość zjazdu na drogi publiczne uwarunkowana zgodą zarządcy drogi publicznej;
 - 22) ścieżki rowerowe;
 - 23) strefa ochronna cmentarza;
 - 24) strefa ochronna terenów zamkniętych;
 - 25) strefy ochronne istniejącego magistralnego uzbrojenia;
 - 26) strefa bezpośredniego zagrożenia powodzią;
 - 27) strefa den dolinnych i teras nadzalewowych potencjalnie narażonych na podtopienie.
4. Następujące oznaczenia graficzne na rysunku planu w skali 1:2000 mają charakter informacyjny:
 - 1) istniejące granice działek;
 - 2) istniejące budynki;
 - 3) granice projektowanego zespołu przyrodniczo – krajobrazowego „Dolina Neru i Dobrzyńki”;
 - 4) granice projektowanego obszaru chronionego krajobrazu „Tuszyńsko – Dłutowsko – Grabiańskiego”;
 - 5) aleje drzew wskazane do objęcia przyrodniczą ochroną konserwatorską;
 - 6) istniejące ciek i zbiorniki wodne;
 - 7) projektowane zbiorniki wodne;
 - 8) zasięg istniejących melioracji;
 - 9) granice obszarów i terenów górniczych – wydobywanie kruszywa naturalnego (piasku);
 - 10) sieci infrastruktury technicznej.

URZĄD MIĘJSKI W PABIANICACH
WYDZIAŁ URBANISTYKI
ul. Kościuszki 22/28
95-200 Pabianice
tel. 042 22 54 633, 042 22 54 604

STWIERDZAM
7500NOŚĆ Z ORYGINAŁEM

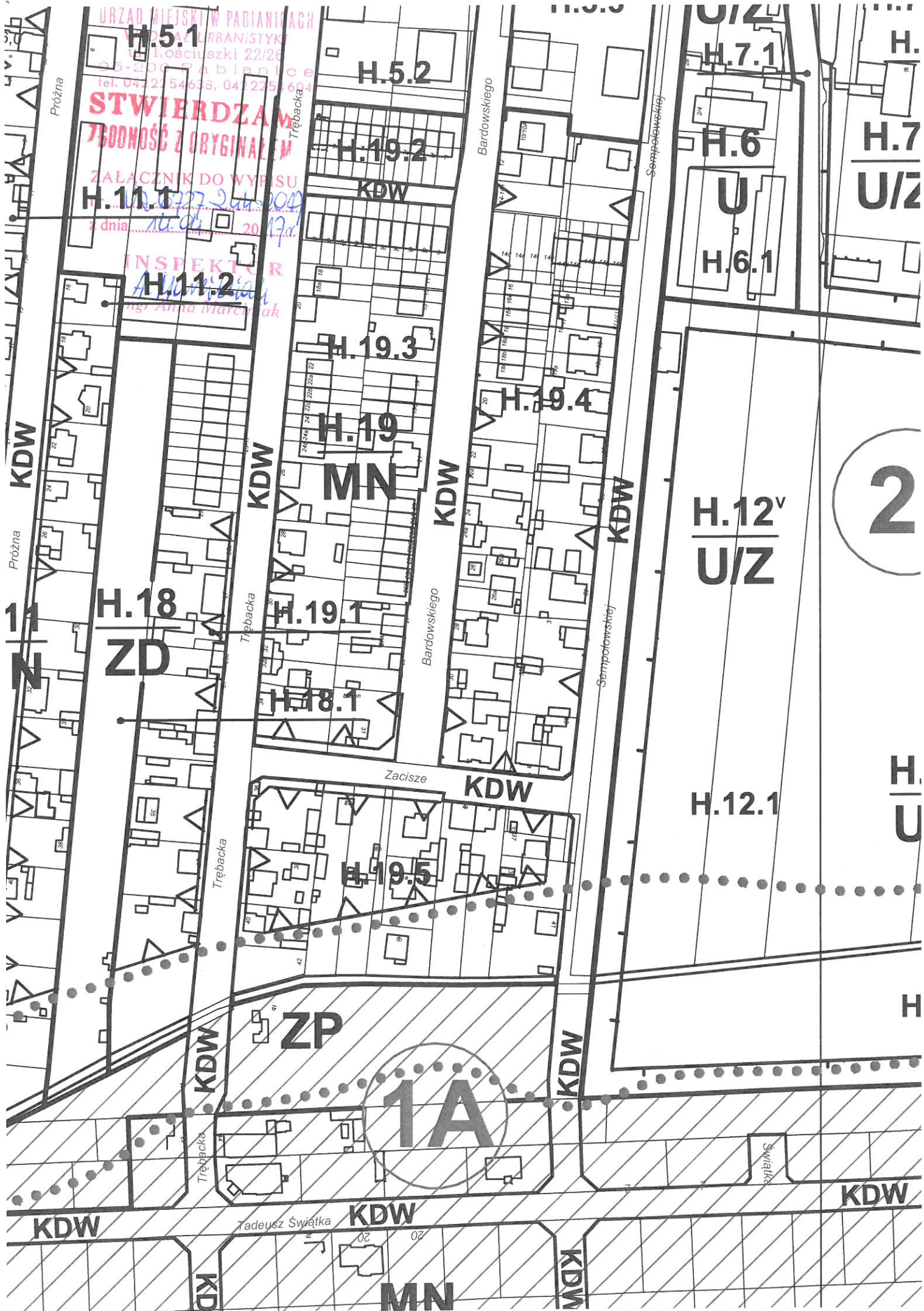
ZAŁĄCZNIK DO WYPEŁNIENIA
H.11.1
dnia 16.04.2017r.

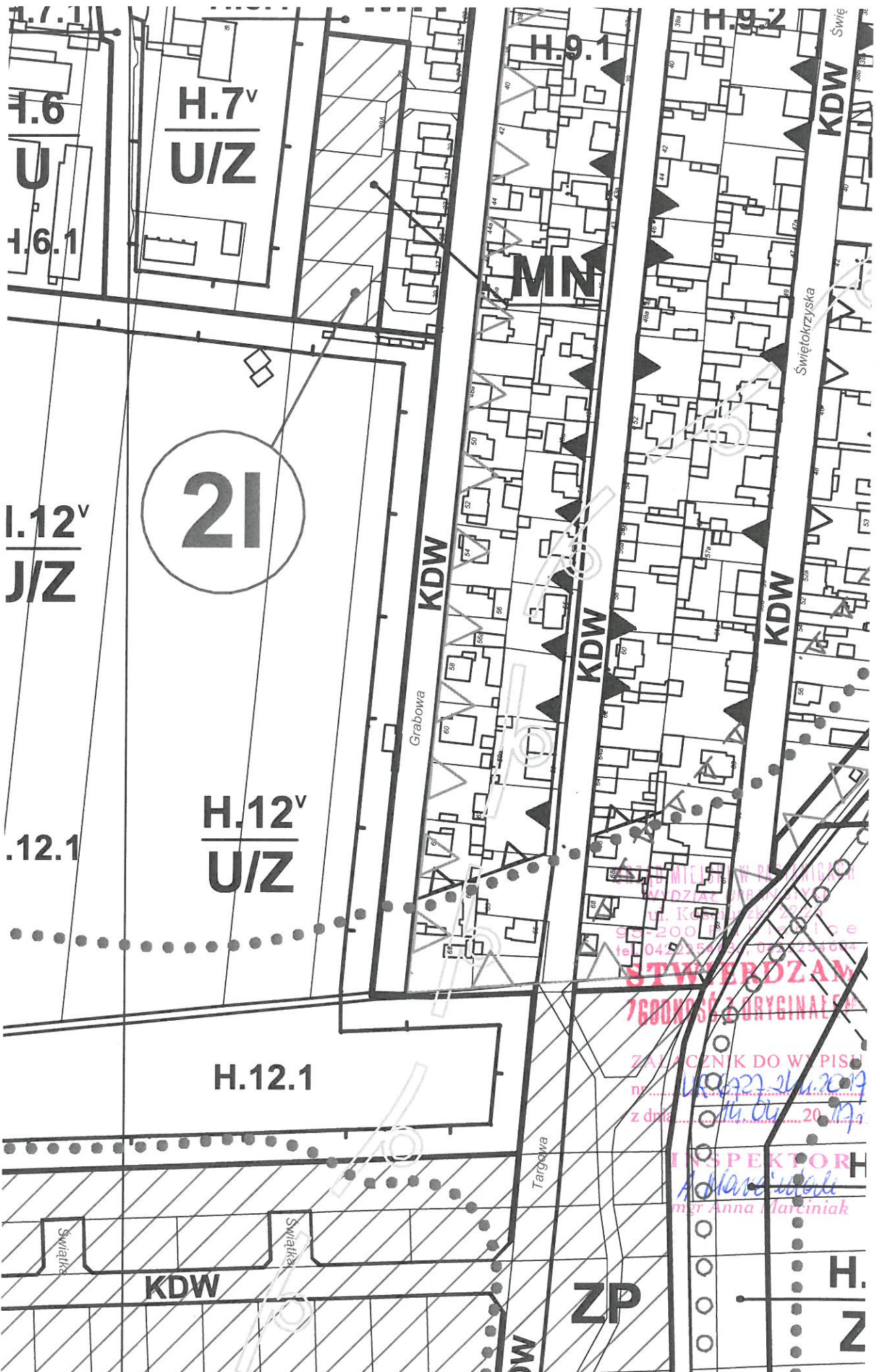
INSPEKTOR
H.11.2
Inż. Anna Marczak



2

1A





21

I.12^v
J/Z

H.7^v
U/Z

H.6
U
-1.6.1

H.12^v
U/Z

H.12.1

H.12.1

KDW

KDW

KDW

KDW

KDW

ZP

H.
12

STWIERDZAM
760005 z ORYGINAŁEM

ZALICZENIE DO WPISU
dn. 14.02.2019
z dnia 14.02.2019

INSPEKTOR
mgr Anna Marciniak

Targowa

Świętokrzyska

Świę

Świątko

Świątko

Grabowa

OZNACZENIA OBOWIAZUJĄCE

GRANICE LINIE ROZGRANICZAJĄCE

GRANICE OBSZARU OBJĘTEGO PLANEM - GRANICE ADMINISTRACYJNE MIASTA

TERENY WYŁĄCZONE Z USTALEN PLANU:



TERENY, DLA KTÓRYCH UCHWALONO MIEJSKIMY PLANEM ZAGOSPODAROWANIA PRZESTRZENNEGO NA MOCY USTAWY Z DNIA 7 LIPCA 1994 R. O ZAGOSPODAROWANIU PRZESTRZENNYM (Dz. U. Z 1999 r. Nr 15, poz. 138) Z PÓŹNIEJSZYMI ZMIANAMI) I:

- 1A - REJON STADIONU I 7 C - UCHWAŁA NR XXXIX/1897 RADY MIASTA PABIANIC Z DNIA 26.11.1997 R. W SPRAWIE ZMIANY PLANU UCHWAŁY
- 1B - REJON ULICY LUTYZKOWEJ - UCHWAŁA NR XXXIX/2007 RADY MIASTA PABIANIC Z DNIA 24.06.1997 R.
- 1C - REJON ULICY PARYŻYŃSKIEJ W ODCISKU I KONSTANTYŃSKIEJ - UCHWAŁA NR XXVII/2929/2000 RADY MIASTA PABIANIC Z DNIA 24.06.2000 R.
- 1D - REJON RYPAŁTOWICZ - UCHWAŁA NR XXVII/2929/2000 RADY MIASTA PABIANIC Z DNIA 24.06.2000 R.
- 1E - REJON ULICY WARSZAWSKIEJ, KSIAŻKOWIECZKI I RZGOWSKIEJ - UCHWAŁA NR XLVII/4301 RADY MIASTA PABIANIC Z DNIA 31.05.2004 R.
- 1F - REJON KLIMKOWIZNY - UCHWAŁA NR XXVIII/2929 RADY MIASTA PABIANIC Z DNIA 17.12.2003 R.
- 1G - REJON ULICY MODOWEJ, WIEJSKIEJ I PROJEKTOWEJ ULICY WALTERA JANKE - UCHWAŁA NR LVII/56802 RADY MIASTA PABIANIC Z DNIA 24.04.2002 R.
- 1H - STARE MIASTO - UCHWAŁA NR XIII/8703 RADY MIASTA PABIANIC Z DNIA 27.06.2003 R.
- 1I - REJON ULICY EWANGELICKIEJ, RZĘKI PABIANKI - UCHWAŁA NR IX/9003 RADY MIASTA PABIANIC Z DNIA 26.03.2003 R.



TERENY, DLA KTÓRYCH UCHWALONO ZMIANY W PLANIE OGÓLNYM ZAGOSPODAROWANIA PRZESTRZENNEGO MIASTA PABIANIC NA MOCY UCHWAŁY NR XVII/1499 RADY MIASTA PABIANIC Z DNIA 16.03.1999 R.



TERENY, DLA KTÓRYCH RADA MIASTA PABIANIC PODJĘŁA UCHWAŁĘ O PRZYSTĄPIENIU DO SPORZĄDZENIA MIEJSKOWEGO PLANU ZAGOSPODAROWANIA PRZESTRZENNEGO W SPRAWIE PRZYSTĄPIENIA DO MPZP



GRANICE JEDNOSTEK PRZESTRZENNYCH



LINE ROZGRANICZAJĄCE ZESPÓŁY TERENÓW O RÓŻNYM PRZEZNACZENIU ORAZ DRÓG PUBLICZNYCH



LINE ROZGRANICZAJĄCE DROGI WERNIETRZNYCH STANOWIĄCE GRANICE TERENÓW WYDZIELONYCH W RAMACH ZESPÓŁU TERENÓW



OZNACZENIE ZESPÓŁU TERENÓW



SYMBOL, JEDNOSTKI PRZESTRZENNEJ, NUMER ZESPÓŁU TERENÓW W JEDNOSTCE PODSTAWOWE PRZEZNACZENIE TERENU



ZASIĘG OBSZARÓW ZORGANIZOWANEJ DZIAŁALNOŚCI INWESTYCYJNEJ ZASIĘG TERENÓW ZAMKNIĘTYCH

- MŚ** ZABUDOWA MIESZKANOWA ŚRÓDMIEŚCIA
- MW** ZABUDOWA MIESZKANOWA WIELORODZINNA
- MN** ZABUDOWA MIESZKANOWA JEDNORODZINNA
- MML** ZABUDOWA MIESZKANOWA JEDNORODZINNA Z GOSPODARSTWAMI OGRÓDNICZYM
- ML** ZABUDOWA LETNISKOWA

- WC** TERENY ZABUDOWY USŁUGOWEJ
- CU** ZABUDOWA WIELOFUNKCYJNA CENTRUM
- U** ZABUDOWA USŁUGOWA

ZABUDOWA



OBOWIAZUJĄCE LINE ZABUDOWY



NIEPRZERWALNE LINE ZABUDOWY

WARTOŚCI KULTUROWE

- OBIEKTY OBLIĘTE OCHRONĄ KONSERWATORSKĄ
- OBIEKTY W REJESTRZE ZABYTEKÓW
- OBIEKTY W EVIDENCJI ZABYTEKÓW
- STREFY OCHRONY KONSERWATORSKIEJ
- STREFA ŚCIŚLEJ OCHRONY KONSERWATORSKIEJ
- STREFA OGRANICZONEJ OCHRONY KONSERWATORSKIEJ
- STREFA OCHRONY KONSERWATORSKIEJ OGÓLNYCH CECH ROZPŁANOWANIA
- STREFA OCHRONY KRALOBRZAZU
- STREFA OCHRONY STANOWISK ARCHEOLOGICZNYCH
- STREFA OCHRONY ARCHEOLOGICZNEJ

WARTOŚCI KRALOBRZAZOWE

- OBIEKTY OBLIĘTE PRZYRODNICZĄ OCHRONĄ KONSERWATORSKĄ
- SKUPISKA DRZEW WPISANYCH DO REJESTRU POMNIKÓW PRZYRODY
- WARTOŚCIOWE SZPALETY DRZEW WSKAZANE DO ZACHOWANIA

KOMUNIKACJA

- DROGI PUBLICZNE
- DROGI KRAJOWE WGS OBECNEGO PRZEBIEGU
- GPiG - KLASA WGS PLANU ISTNIEJĄCEGO/DOCELOWA KLASYFIKACJA
- ULICE PUBLICZNE W LINIACH ROZGRANICZAJĄCYCH, PEŁNIĄCE FUNKCJE W MIEJSKIEJ SIĘCI ULICZNEJ
- GP - ULICE GŁÓWNE RUCHU PRZYSPIESZONEGO
- G - ULICE GŁÓWNE
- Z - ULICE ZBIORCZE
- L - ULICE LOKALNE
- D - ULICE DOJAZDOWE

- ULICE WERNIETRZNE I DOJAZDY W LINIACH ROZGRANICZAJĄCYCH, PEŁNIĄCE FUNKCJE BEZPOŚREDNIEJ OBSŁUGI POSIADCZCÓW/POSZCZEGÓLNYCH POSESJI, OBIEKTÓW
- MOŻLIWOŚĆ ZAJAZDU Z ULIC WERNIETRZNYCH I DOJAZDOW NA DROGI PUBLICZNE UMARUNKOWANA ZOBOWIĄZANOCI DROGI PUBLICZNEJ
- ŚCIEŻKI ROWEROWE

INNE

- STREFA OCHRONNA CEMENTARZA
- STREFA OCHRONNA TERENÓW ZAMKNIĘTYCH
- STREFY OCHRONNE ISTNIEJĄCEGO MAGISTRALNEGO UZBROJENIA
- STREFA BEZPOŚREDNIEGO ZAGROZENIA POWODZIĄ
- STREFA DEN DOLINNYCH I TERAS NAODZALEWOWYCH POTENCJALNIE MARSZĄCA NA PODOPIENIE

UMIN	ZABUDOWA USŁUGOWA Z DOPUSZCZENIEM MIESZKALNOŚCI
	TERENY ZABUDOWY PRODUKCYJNEJ
P-U	ZABUDOWA PRZEWYŚLOWO - USŁUGOWA
P-UZ	ZABUDOWA PRZEWYŚLOWO - USŁUGOWA Z DUŻYM UDZIAŁEM ZIELENI NA DZIAŁCE - TERENIE
PG	EKSPLOATACJA POMIĘDZGMINOWA SUROWCOWO MINERALNYCH
KX	TERENY OBSŁUGI KOMUNIKACJI
KP	PRZESTRZEN PUBLICZNA DLA KOMUNIKACJI PIESZEJ - PLACE
KK	URZĄDZENIA OBSŁUGI KOMUNIKACJI PUBLICZNEJ I INDYWIDUALNEJ
KD	TERENY KOMUNIKACJI
KDW	DROGI PUBLICZNE
	DROGI WENIETRZNE
W	TERENY INFRASTRUKTURY TECHNICZNEJ
E	URZĄDZENIA GOSPODARKI WODNEJ - UJĘCIA WODY
C	URZĄDZENIA GOSPODARKI ELEKTROENERGETYCZNEJ - GPZ, PZ
G	URZĄDZENIA GOSPODARKI GAZOWICZEJ
ZP	TERENY ZIELENI
ZC	ZIELENI URZĄDZONA
ZD	PARKI I SKWERY
ZL	CMENTARZE
ZLd	OGRODY DZIAŁKOWE
ZL	LASY
ZLd	DOLESIENIA
ZL	TERENY UŻYTKOWANE ROLNICZO
ZL	LĄKI
R	UŻYTKI ROLNE

	GRANICE I PODZIAŁY WENIETRZNE
	ISTNIEJĄCE GRANICE DZIAŁEK
	ZABUDOWA
	ISTNIEJĄCE BUDYNKI
	WARTOŚCI KRAJOBRAZOWE
	FRAGMENTY OBSZARU I OBIEKTY WSKAZANE DO OBJĘCIA PRZYRODNICZA OCHRONĄ KONSERWA-TORSKĄ
	ZESPÓŁ PRZYRODNICZO - KRAJOBRAZOWY "DOLINA NERU I DOBRZYŃKI"
	OBSZAR CHRONIONEGO KRAJOBRAZU "TUSZYŃSKO - DŁUTOWSKO - GRABIAŃSKI"
	ALEJA DRZEW
	LINE
	ISTNIEJĄCE CIEKI I ZBIORNIKI WODNE
	PROJEKTOWANE ZBIORNIKI WODNE - OBRYŚ ORIENTACYJNY
	ZASIEG ISTNIEJĄCYCH MELIORACJI
	SIECI
	ISTNIEJĄCE LINIE NAPROMIETRZNE WYSOKIEGO NAPIĘCIA
	PROJEKTOWANE LINIE NAPROMIETRZNE WYSOKIEGO NAPIĘCIA
	ISTNIEJĄCY GAZOCIĄG WYSOKIEGO CIŚNIENIA
	ISTNIEJĄCE MAGISTRALNE WODOCIĄGOWE
	ISTNIEJĄCE KOLEKTORY SANITARNE I OGÓLNOŚPRAWNE
	ISTNIEJĄCE KOLEKTORY I KANAŁY DESZCZOWE

GRANICE OBSZARÓW/TERENÓW GÓRNICZYCH - WYDOBYCIE KRUSZYWA NATURALNEGO (PIASKU):

1. "NOWA WOLA 7"
2. "PABIANICE - NOWOMOWOLSKA II - POLE A"
3. "PABIANICE - NOWOMOWOLSKA II - POLE B"
4. "PABIANICE - NOWOMOWOLSKA III"

"WIMW - projekt" 90-008 Łódź, ul. Piotrkowska 116/49	
MIEJSCOWY PLAN ZAGOSPODAROWANIA PRZESTRZENNEGO MIASTA PABIANIC W GRANICACH ADMINISTRACYJNYCH GMINY MIEJSKIEJ PABIANICE	
RYSUŃK PLANU - STRUKTURA FUNKCJONALNO - PRZESTRZENNA	
AUTORZY :	dr inż. arch. D. NIKONOWSKA - WALAS mgr inż. arch. H. NIKONOWSKA
	upr. do plan. przestrz. 1098/90 upr. do plan. przestrz. 2009/8
WSPÓŁPRACUJĄCY:	mgr inż. arch. Sylwia Kozłowska - Białłom mgr inż. arch. Marcin Klusznicki
	mgr inż. arch. Maria Klusznicki stad. IAU Pl. Kamolin Stale
SKALA: 1:2000	DATA: lipiec 2006 r.

Zak. Nr 2 - arkusz 8
DO UCHWAŁY NR LXVIII/561/06 RADY MIEJSKIEJ W PABIANICACH Z DNIA 29 CZERWCA 2006 r.