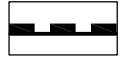

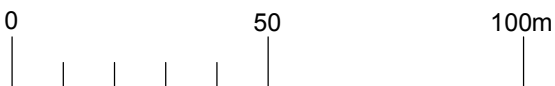
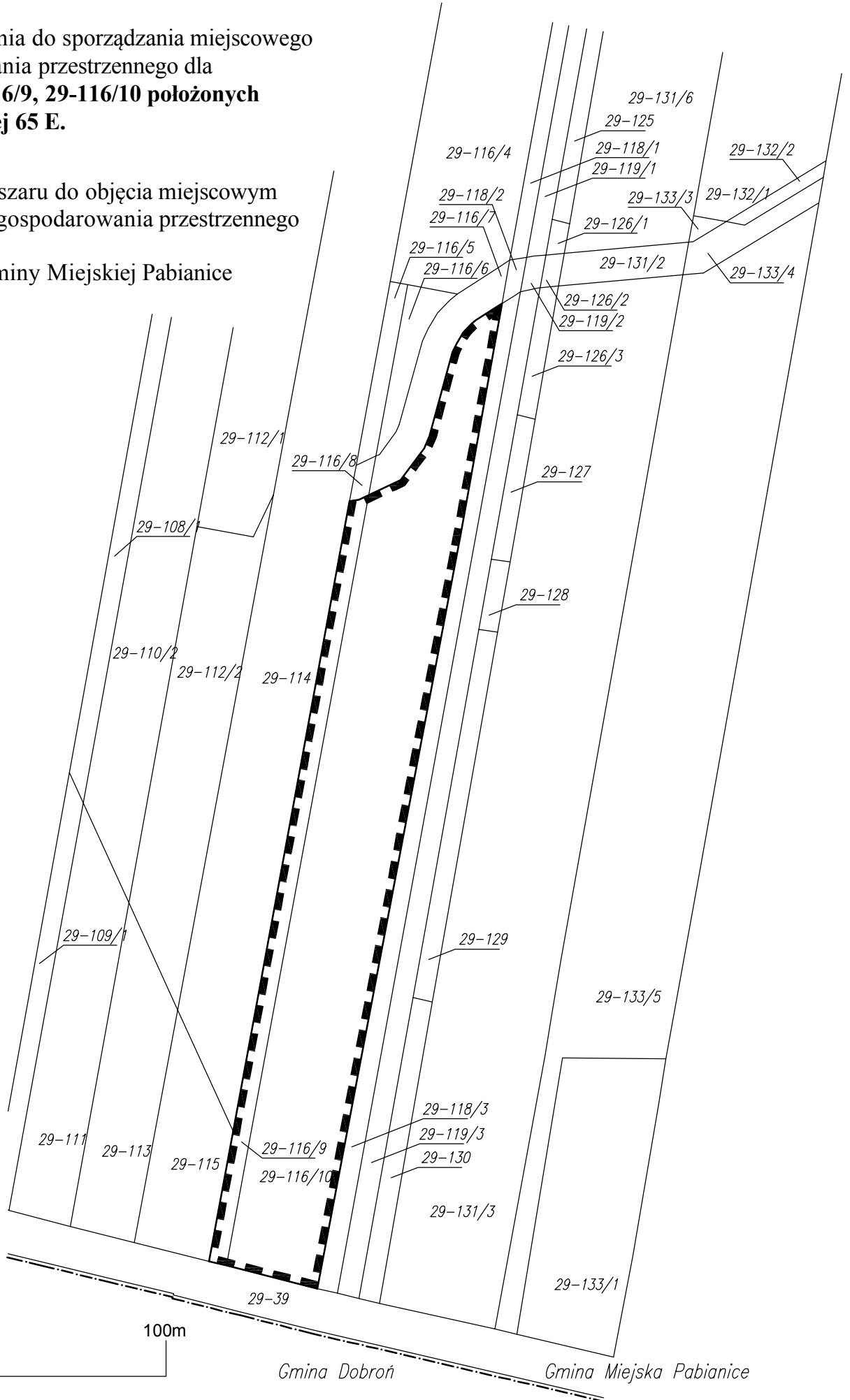


**Załącznik
do Uchwały Nr XX/241/15
Rady Miejskiej w Pabianicach z dnia 17 grudnia 2015 r.**

w sprawie przystąpienia do sporządzania miejscowego
planu zagospodarowania przestrzennego dla
terenu działek 29-116/9, 29-116/10 położonych
przy ul. Podmiejskiej 65 E.

 granice obszaru do objęcia miejscowym
planem zagospodarowania przestrzennego

 granice Gminy Miejskiej Pabianice



Gmina Dobroń

Gmina Miejska Pabianice